

**Филиал публично-правовой компании "Роскадастр" по Республике Башкортостан**

полное наименование органа регистрации прав

**Выписка из Единого государственного реестра недвижимости об объекте недвижимости**

**Сведения о характеристиках объекта недвижимости**

На основании запроса от 05.05.2023, поступившего на рассмотрение 05.05.2023, сообщаем, что согласно записям Единого государственного реестра недвижимости:


Раздел 1 Лист 1

|                                 |  |  |  |
|---------------------------------|--|--|--|
| <b>Земельный участок</b>        |  |  |  |
| <b>вид объекта недвижимости</b> |  |  |  |

|                    |                           |                   |                          |
|--------------------|---------------------------|-------------------|--------------------------|
| Лист № 1 раздела 1 | Всего листов раздела 1: 3 | Всего разделов: 7 | Всего листов выписки: 13 |
|--------------------|---------------------------|-------------------|--------------------------|

|  |                 |
|--|-----------------|
| 05.05.2023г. № КУВИ-001/2023-105968087 |                 |
| Кадастровый номер:                     | 02:71:010317:52 |
| Номер кадастрового квартала:           | 02:71:010317    |
| Дата присвоения кадастрового номера:   | 12.03.2009      |

|   |   |
|---|---|
| Ранее присвоенный государственный учетный номер:  | данные отсутствуют  |
| Местоположение:   | Местоположение установлено относительно ориентира, расположенного в границах участка. Почтовый адрес ориентира: Российская Федерация, Республика Башкортостан, Давлекановский муниципальный район, городское поселение город Давлеканово, город Давлеканово, улица Рабочая, земельный участок 5А. |
| Площадь:  | 5178 +/- 25   |
| Кадастровая стоимость, руб.:  | 1664727   |
| Кадастровые номера расположенных в пределах земельного участка объектов недвижимости:   | 02:71:000000:1250   |
| Кадастровые номера объектов недвижимости, из которых образован объект недвижимости:   | 02:71:010317:10   |
| Кадастровые номера образованных объектов недвижимости:  | данные отсутствуют  |
| Категория земель:   | Земли населенных пунктов  |
| Виды разрешенного использования:  | Малоэтажная многоквартирная жилая застройка   |
| Сведения о кадастровом инженере:  | данные отсутствуют  |
| Сведения о лесах, водных объектах и об иных природных объектах, расположенных в пределах земельного участка:  | данные отсутствуют  |
| Сведения о том, что земельный участок полностью расположен в границах зоны с особыми условиями использования территории, территории объекта культурного наследия, публичного сервитута: | данные отсутствуют  |

|                               |  |                   |
|-------------------------------|--|-------------------|
|                               | <br>ДОКУМЕНТ ПОДПИСАН<br>ЭЛЕКТРОННОЙ ПОДПИСЬЮ |                   |
|                               |  |                   |
| полное наименование должности |  | инициалы, фамилия |

|   |                           |   |                          |
|---|---------------------------|---|--------------------------|
| Земельный участок   |                           |   |                          |
| вид объекта недвижимости  |                           |   |                          |
| Лист № 2 раздела 1  | Всего листов раздела 1: 3 | Всего разделов: 7   | Всего листов выписки: 13 |
| 05.05.2023г. № КУВИ-001/2023-105968087  |                           |   |                          |
| Кадастровый номер:  |                           | 02:71:010317:52   |                          |
| Сведения о том, что земельный участок расположен в границах особой экономической зоны, территории опережающего социально-экономического развития, зоны территориального развития в Российской Федерации, игорной зоны:  |                           | данные отсутствуют  |                          |
| Сведения о том, что земельный участок расположен в границах особо охраняемой природной территории, охотничьих угодий, лесничеств:   |                           | данные отсутствуют  |                          |
| Сведения о результатах проведения государственного земельного надзора:  |                           | данные отсутствуют  |                          |
| Сведения о расположении земельного участка в границах территории, в отношении которой утвержден проект межевания территории:  |                           | данные отсутствуют  |                          |
| Условный номер земельного участка:  |                           | данные отсутствуют  |                          |
| Сведения о принятии акта и (или) заключении договора, предусматривающих предоставление в соответствии с земельным законодательством исполнительным органом государственным органом власти или органом местного самоуправления, находящегося в государственной или муниципальной собственности земельного участка для строительства наемного дома социального использования или наемного дома коммерческого использования: |                           | данные отсутствуют  |                          |
| Сведения о том, что земельный участок или земельные участки образованы на основании решения об изъятии земельного участка и (или) расположенного на нем объекта недвижимости для государственных или муниципальных нужд:  |                           | данные отсутствуют  |                          |
| Сведения о том, что земельный участок образован из земель или земельного участка, государственная собственность на которые не разграничена:   |                           | данные отсутствуют  |                          |
| Сведения о наличии земельного спора о местоположении границ земельных участков:   |                           | данные отсутствуют  |                          |
| Статус записи об объекте недвижимости:  |                           | Сведения об объекте недвижимости имеют статус "актуальные"  |                          |
| Особые отметки:   |                           | Сведения об ограничениях права на объект недвижимости, обременениях данного объекта, не зарегистрированных в реестре прав, ограничений прав и обременений недвижимого имущества: вид ограничения (обременения): ограничения прав на земельный участок, предусмотренные статьей 56 |                          |



ДОКУМЕНТ ПОДПИСАН  
ЭЛЕКТРОННОЙ ПОДПИСЬЮ

Сертификат: 3094B7974B3CA8E1F07A347CFAD6FA78

Владелец: ФЕДЕРАЛЬНАЯ СЛУЖБА ГОСУДАРСТВЕННОЙ  
РЕГИСТРАЦИИ, КАДАСТРА И КАРТОГРАФИИ  
Действителен: с 17.05.2022 по 10.08.2023

полное наименование должности

инициалы, фамилия

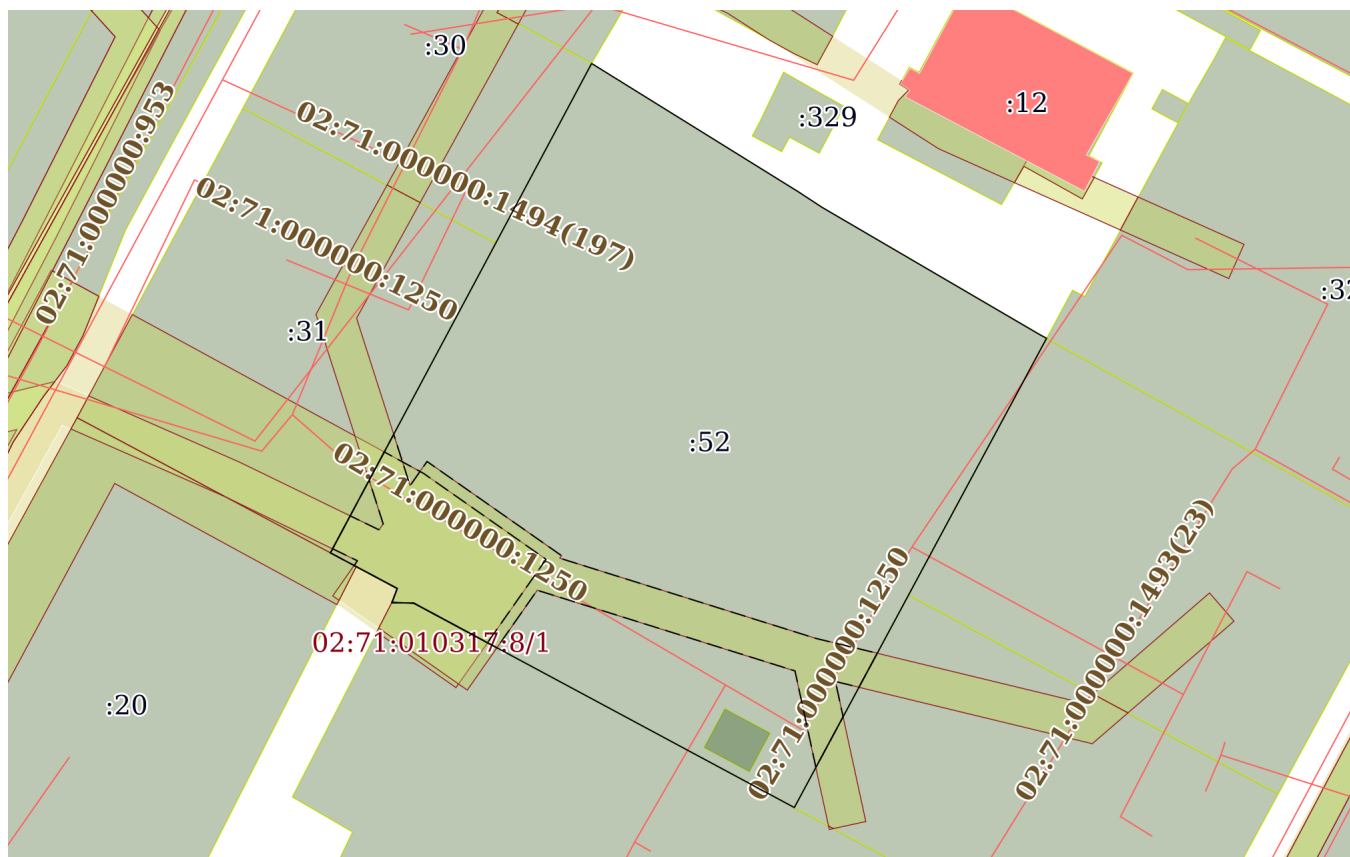
|  |                           |  |                          |
|--|---------------------------|--|--------------------------|
| Земельный участок                      |                           |  |                          |
| вид объекта недвижимости               |                           |  |                          |
| Лист № 3 раздела 1                     | Всего листов раздела 1: 3 | Всего разделов: 7  | Всего листов выписки: 13 |
| 05.05.2023г. № КУВИ-001/2023-105968087 |                           |  |                          |
| Кадастровый номер:                     |                           | 02:71:010317:52  |                          |
|  |                           | <p>Земельного кодекса Российской Федерации; срок действия: с 19.05.2015; реквизиты документа-основания: постановление Правительства РФ "О порядке установления охранных зон объектов электросетевого хозяйства и особых условий использования земельных участков, расположенных в границах таких зон" от 24.02.2009 № 160. вид ограничения (обременения): ограничения прав на земельный участок, предусмотренные статьей 56 Земельного кодекса Российской Федерации; срок действия: с 25.04.2016; реквизиты документа-основания: постановление "О порядке установления охранных зон объектов электросетевого хозяйства и особых условий использования земельных участков, расположенных в границах таких зон" от 24.02.2009 № 160 выдан: Правительство РФ. Граница земельного участка пересекает границы земельных участков (земельного участка) с кадастровыми номерами (кадастровым номером) 02:71:010317:15, 02:71:010317:33, 02:71:010317:34. Сведения, необходимые для заполнения раздела: 2 - Сведения о зарегистрированных правах, отсутствуют.</p> |                          |
| Получатель выписки:                    |                           | Мигунова Инга Робертовна, действующий(ая) на основании документа "" МИНИСТЕРСТВО ЗЕМЕЛЬНЫХ И ИМУЩЕСТВЕННЫХ ОТНОШЕНИЙ РЕСПУБЛИКИ БАШКОРТОСТАН   |                          |

|                               |   |                   |
|-------------------------------|---|-------------------|
| полное наименование должности | <br>ДОКУМЕНТ ПОДПИСАН<br>ЭЛЕКТРОННОЙ ПОДПИСЬЮ<br>Сертификат: 3094B7974B3CA8E1F07A347CFAD6FA78<br>Владелец: ФЕДЕРАЛЬНАЯ СЛУЖБА ГОСУДАРСТВЕННОЙ<br>РЕГИСТРАЦИИ, КАДАСТРА И КАРТОГРАФИИ<br>Действителен: с 17.05.2022 по 10.08.2023 | инициалы, фамилия |
|-------------------------------|---|-------------------|

Выписка из Единого государственного реестра недвижимости об объекте недвижимости  
Описание местоположения земельного участка

|  |                           |                   |                          |
|--|---------------------------|-------------------|--------------------------|
| Земельный участок                      |                           |                   |                          |
| вид объекта недвижимости               |                           |                   |                          |
| Лист № 1 раздела 3                     | Всего листов раздела 3: 1 | Всего разделов: 7 | Всего листов выписки: 13 |
| 05.05.2023г. № КУВИ-001/2023-105968087 |                           |                   |                          |
| Кадастровый номер:                     |                           | 02:71:010317:52   |                          |

План (чертеж, схема) земельного участка



Масштаб 1:1000

Условные обозначения:



ДОКУМЕНТ ПОДПИСАН  
ЭЛЕКТРОННОЙ ПОДПИСЬЮ

Сертификат: 3094B7974B3CA8E1F07A347CFAD6FA78

Владелец: ФЕДЕРАЛЬНАЯ СЛУЖБА ГОСУДАРСТВЕННОЙ  
РЕГИСТРАЦИИ, КАДАСТРА И КАРТОГРАФИИ  
Действителен: с 17.05.2022 по 10.08.2023

полное наименование должности

инициалы, фамилия

## Выписка из Единого государственного реестра недвижимости об объекте недвижимости

## Описание местоположения земельного участка

|  |                             |                   |                          |
|--|-----------------------------|-------------------|--------------------------|
| Земельный участок                      |                             |                   |                          |
| вид объекта недвижимости               |                             |                   |                          |
| Лист № 1 раздела 3.1                   | Всего листов раздела 3.1: 1 | Всего разделов: 7 | Всего листов выписки: 13 |
| 05.05.2023г. № КУВИ-001/2023-105968087 |                             |                   |                          |
| Кадастровый номер:                     |                             | 02:71:010317:52   |                          |

| Описание местоположения границ земельного участка |             |          |                   |                              |                                   |                                     |   |
|---|-------------|----------|-------------------|------------------------------|-----------------------------------|-------------------------------------|---|
| № п/п   | Номер точки |          | Дирекционный угол | Горизонтальное проложение, м | Описание закрепления на местности | Кадастровые номера смежных участков | Сведения об адресах правообладателей смежных земельных участков |
|   | начальная   | конечная |                   |                              |                                   |                                     |   |
| 1   | 2           | 3        | 4                 | 5                            | 6                                 | 7                                   | 8   |
| 1   | 1.1.1       | 1.1.2    | 298°15.1`         | 57.91                        | данные отсутствуют                | 02:71:010317:8                      | адрес отсутствует   |
| 2   | 1.1.1       | 1.1.1    |                   |                              | данные отсутствуют                | 02:71:010317:34                     | данные отсутствуют  |
| 3   | 1.1.2       | 1.1.3    | 271°22.1`         | 2.93                         | данные отсутствуют                | 02:71:010317:8                      | адрес отсутствует   |
| 4   | 1.1.3       | 1.1.4    | 20°51.2`          | 2.02                         | данные отсутствуют                | данные отсутствуют                  | данные отсутствуют  |
| 5   | 1.1.4       | 1.1.5    | 298°4.7`          | 10.16                        | данные отсутствуют                | данные отсутствуют                  | данные отсутствуют  |
| 6   | 1.1.5       | 1.1.6    | 28°5.3`           | 47.11                        | данные отсутствуют                | 02:71:010317:31                     | данные отсутствуют  |
| 7   | 1.1.5       | 1.1.5    |                   |                              | данные отсутствуют                | 02:71:010317:20                     | адрес отсутствует   |
| 8   | 1.1.6       | 1.1.7    | 28°4.1`           | 27.27                        | данные отсутствуют                | 02:71:010317:30                     | данные отсутствуют  |
| 9   | 1.1.7       | 1.1.8    | 121°50.3`         | 32.55                        | данные отсутствуют                | данные отсутствуют                  | данные отсутствуют  |
| 10  | 1.1.7       | 1.1.7    |                   |                              | данные отсутствуют                | 02:71:010317:29                     | данные отсутствуют  |
| 11  | 1.1.8       | 1.1.9    | 123°14.4`         | 3.89                         | данные отсутствуют                | данные отсутствуют                  | данные отсутствуют  |
| 12  | 1.1.9       | 1.1.10   | 120°19.3`         | 33.85                        | данные отсутствуют                | данные отсутствуют                  | данные отсутствуют  |
| 13  | 1.1.10      | 1.1.11   | 118°8.5`          | 0.98                         | данные отсутствуют                | данные отсутствуют                  | данные отсутствуют  |
| 14  | 1.1.11      | 1.1.1    | 208°15.1`         | 71.43                        | данные отсутствуют                | данные отсутствуют                  | данные отсутствуют  |
| 15  | 1.1.11      | 1.1.11   |                   |                              | данные отсутствуют                | 02:71:010317:33,<br>02:71:010317:32 | данные отсутствуют  |



ДОКУМЕНТ ПОДПИСАН  
ЭЛЕКТРОННОЙ ПОДПИСЬЮ

Сертификат: 3094В7974ВЗСА8Е1F07А347CFAD6FA78

Владелец: ФЕДЕРАЛЬНАЯ СЛУЖБА ГОСУДАРСТВЕННОЙ  
РЕГИСТРАЦИИ, КАДАСТРА И КАРТОГРАФИИ  
Действителен: с 17.05.2022 по 10.08.2023

полное наименование должности

инициалы, фамилия

## Выписка из Единого государственного реестра недвижимости об объекте недвижимости

## Описание местоположения земельного участка

|  |                             |                   |                          |
|--|-----------------------------|-------------------|--------------------------|
| Земельный участок                      |                             |                   |                          |
| вид объекта недвижимости               |                             |                   |                          |
| Лист № 1 раздела 3.2                   | Всего листов раздела 3.2: 1 | Всего разделов: 7 | Всего листов выписки: 13 |
| 05.05.2023г. № КУВИ-001/2023-105968087 |                             |                   |                          |
| Кадастровый номер:                     |                             | 02:71:010317:52   |                          |

| Сведения о характерных точках границы земельного участка |               |            |                                   |   |
|--|---------------|------------|-----------------------------------|---|
| Система координат МСК-02, зона 1                         |               |            |                                   |   |
| Номер точки  | Координаты, м |            | Описание закрепления на местности | Средняя квадратичная погрешность определения координат характерных точек границ земельного участка, м |
|  | X             | Y          |                                   |   |
| 1  | 2             | 3          | 4                                 | 5   |
| 1  | 600175.35     | 1298269.08 | -                                 | -   |
| 2  | 600202.76     | 1298218.07 | -                                 | -   |
| 3  | 600202.83     | 1298215.14 | -                                 | -   |
| 4  | 600204.72     | 1298215.86 | -                                 | -   |
| 5  | 600209.5      | 1298206.9  | -                                 | -   |
| 6  | 600251.06     | 1298229.08 | -                                 | -   |
| 7  | 600275.12     | 1298241.91 | -                                 | -   |
| 8  | 600257.95     | 1298269.56 | -                                 | -   |
| 9  | 600255.82     | 1298272.81 | -                                 | -   |
| 10   | 600238.73     | 1298302.03 | -                                 | -   |
| 11   | 600238.27     | 1298302.89 | -                                 | -   |
| 1  | 600175.35     | 1298269.08 | -                                 | -   |



ДОКУМЕНТ ПОДПИСАН  
ЭЛЕКТРОННОЙ ПОДПИСЬЮ

Сертификат: 3094В7974ВЗСА8Е1F07А347СFAD6FA78

Владелец: ФЕДЕРАЛЬНАЯ СЛУЖБА ГОСУДАРСТВЕННОЙ  
РЕГИСТРАЦИИ, КАДАСТРА И КАРТОГРАФИИ  
Действителен: с 17.05.2022 по 10.08.2023

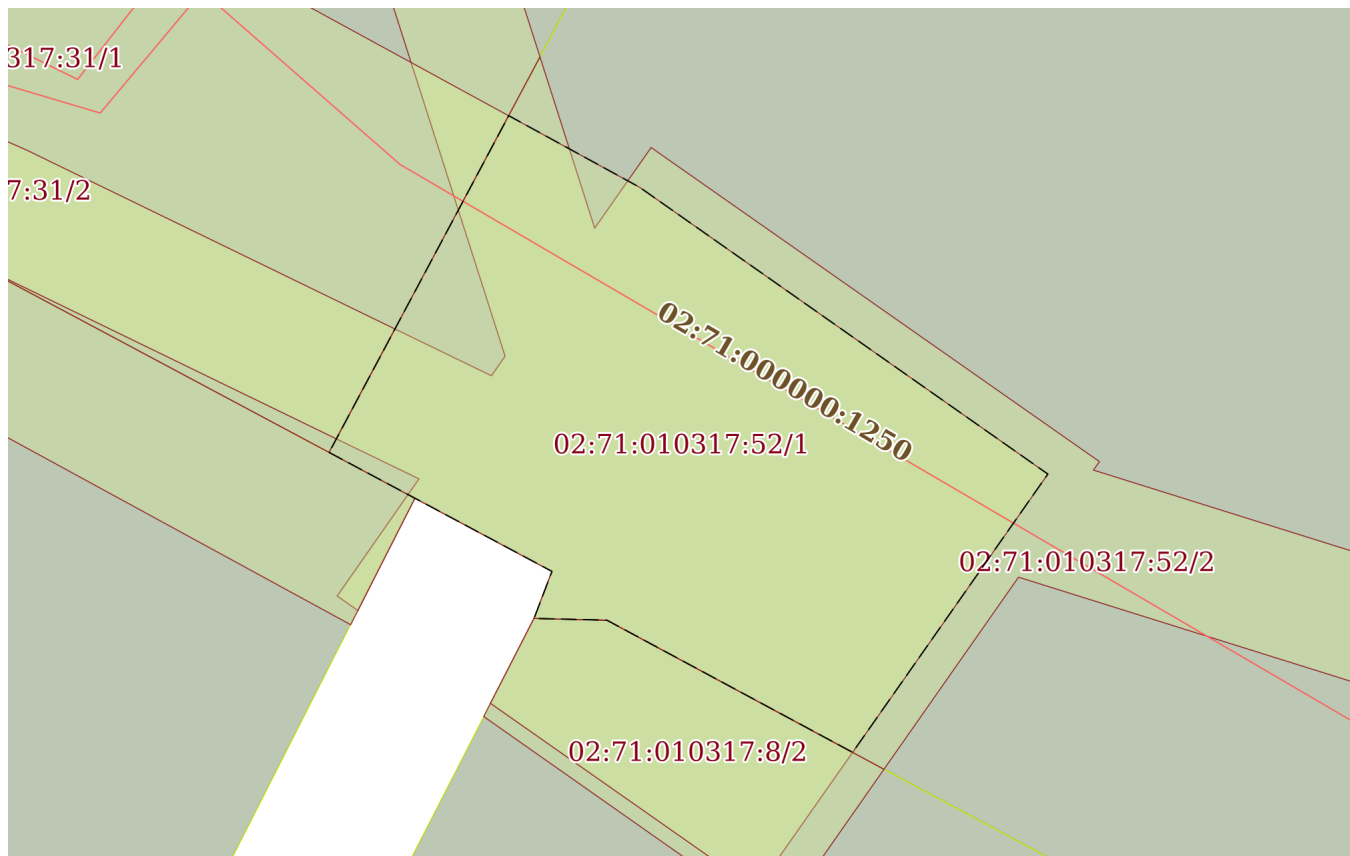
полное наименование должности

инициалы, фамилия

Выписка из Единого государственного реестра недвижимости об объекте недвижимости  
Сведения о частях земельного участка

|  |                           |                   |                          |
|--|---------------------------|-------------------|--------------------------|
| Земельный участок                      |                           |                   |                          |
| вид объекта недвижимости               |                           |                   |                          |
| Лист № 1 раздела 4                     | Всего листов раздела 4: 2 | Всего разделов: 7 | Всего листов выписки: 13 |
| 05.05.2023г. № КУВИ-001/2023-105968087 |                           |                   |                          |
| Кадастровый номер:                     |                           | 02:71:010317:52   |                          |

План (чертеж, схема) части земельного участка      Учетный номер части: 02:71:010317:52/1



Масштаб 1:300      Условные обозначения:

|                               |   |                   |
|-------------------------------|---|-------------------|
| полное наименование должности | <br>ДОКУМЕНТ ПОДПИСАН<br>ЭЛЕКТРОННОЙ ПОДПИСЬЮ  | инициалы, фамилия |
|                               | Сертификат: 3094В7974ВЗСА8Е1F07А347CFAD6FA78<br>Владелец: ФЕДЕРАЛЬНАЯ СЛУЖБА ГОСУДАРСТВЕННОЙ<br>РЕГИСТРАЦИИ, КАДАСТРА И КАРТОГРАФИИ<br>Действителен: с 17.05.2022 по 10.08.2023 |                   |

Земельный участок

вид объекта недвижимости

Лист № 2 раздела 4

Всего листов раздела 4: 2

Всего разделов: 7

Всего листов выписки: 13

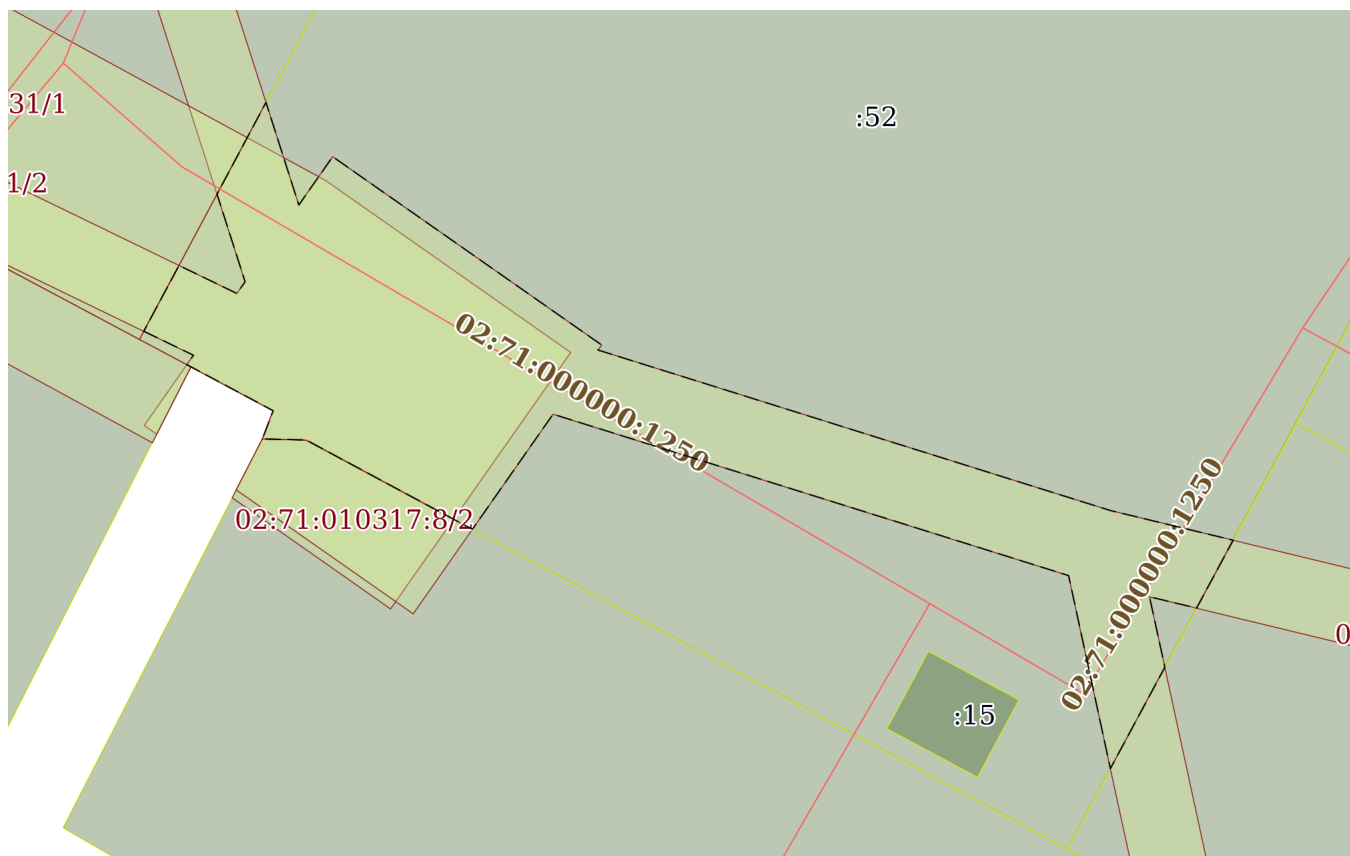
05.05.2023г. № КУВИ-001/2023-105968087

Кадастровый номер:

02:71:010317:52

План (чертеж, схема) части земельного участка

Учетный номер части: 02:71:010317:52/2



Масштаб 1:500

Условные обозначения:



ДОКУМЕНТ ПОДПИСАН  
ЭЛЕКТРОННОЙ ПОДПИСЬЮ

Сертификат: 3094В7974ВЗСА8Е1F07А347CFAD6FA78

Владелец: ФЕДЕРАЛЬНАЯ СЛУЖБА ГОСУДАРСТВЕННОЙ  
РЕГИСТРАЦИИ, КАДАСТРА И КАРТОГРАФИИ  
Действителен: с 17.05.2022 по 10.08.2023

полное наименование должности

инициалы, фамилия



Выписка из Единого государственного реестра недвижимости об объекте недвижимости  
Сведения о частях земельного участка

| Земельный участок                      |                             |   |
|--|-----------------------------|---|
| вид объекта недвижимости               |                             |   |
| Лист № 1 раздела 4.1                   | Всего листов раздела 4.1: 2 | Всего разделов: 7   |
| Всего листов выписки: 13               |                             |   |
| 05.05.2023г. № КУВИ-001/2023-105968087 |                             |   |
| Кадастровый номер:                     |                             | 02:71:010317:52   |
| Учетный номер части                    | Площадь, м2                 | Содержание ограничения в использовании или ограничения права на объект недвижимости или обременения объекта недвижимости  |
| 1                                      | 2                           | 3   |
| 02:71:010317:52/1                      | 373                         | вид ограничения (обременения): ограничения прав на земельный участок, предусмотренные статьей 56 Земельного кодекса Российской Федерации; Срок действия: не установлен; реквизиты документа-основания: постановление Правительства РФ "О порядке установления охранных зон объектов электросетевого хозяйства и особых условий использования земельных участков, расположенных в границах таких зон" от 24.02.2009 № 160; Содержание ограничения (обременения): Согласно Постановления Правительства РФ №160 "О порядке установления охранных зон объектов электросетевого хозяйства и особых условий использования земельных участков, расположенных в границах таких зон" от 24.02.2009г.; Реестровый номер границы: 02.00.2.190  |
| 02:71:010317:52/2                      | 680                         | вид ограничения (обременения): ограничения прав на земельный участок, предусмотренные статьей 56 Земельного кодекса Российской Федерации; Срок действия: не установлен; реквизиты документа-основания: постановление "О порядке установления охранных зон объектов электросетевого хозяйства и особых условий использования земельных участков, расположенных в границах таких зон" от 24.02.2009 № 160 выдан: Правительство РФ; Содержание ограничения (обременения): Постановление Правительства Российской Федерации «О порядке установления охранных зон объектов электросетевого хозяйства и особых условий использования земельных участков, расположенных в границах таких зон» от 24.02.2009 № 160. В охранных зонах запрещается осуществлять любые действия, которые могут нарушить безопасную работу объектов электросетевого хозяйства, в том числе привести к их повреждению или уничтожению, и (или) повлечь причинение вреда жизни, здоровью граждан и имуществу физических или юридических лиц, а также повлечь нанесение экологического ущерба и возникновение пожаров, в том числе: набрасывать на провода и опоры воздушных линий электропередачи посторонние предметы, а также подниматься на опоры воздушных линий электропередачи; размещать любые объекты и предметы (материалы) в пределах созданных в соответствии с требованиями нормативно-технических документов проходов и подъездов для доступа к объектам электросетевого хозяйства, а также проводить любые работы и возводить сооружения, которые могут препятствовать доступу к объектам электросетевого хозяйства, без создания необходимых для такого доступа проходов и подъездов; находиться в пределах огороженной территории и помещениях распределительных устройств и подстанций, открывать двери и люки распределительных устройств и подстанций, производить переключения и подключения в электрических сетях (указанное требование не распространяется на работников, занятых выполнением разрешенных в |



ДОКУМЕНТ ПОДПИСАН  
ЭЛЕКТРОННОЙ ПОДПИСЬЮ

Сертификат: 3094B7974B3CA8E1F07A347CFAD6FA78

Владелец: ФЕДЕРАЛЬНАЯ СЛУЖБА ГОСУДАРСТВЕННОЙ  
РЕГИСТРАЦИИ, КАДАСТРА И КАРТОГРАФИИ  
Действителен: с 17.05.2022 по 10.08.2023

полное наименование должности

инициалы, фамилия

## Земельный участок

вид объекта недвижимости

Лист № 2 раздела 4.1

Всего листов раздела 4.1: 2

Всего разделов: 7

Всего листов выписки: 13

05.05.2023г. № КУВИ-001/2023-105968087

Кадастровый номер:

02:71:010317:52

установленном порядке работ), разводить огонь в пределах охранных зон вводных и распределительных устройств, подстанций, воздушных линий электропередачи, а также в охранных зонах кабельных линий электропередачи; размещать свалки; производить работы ударными механизмами, сбрасывать тяжести массой свыше 5 тонн, производить сброс и слив едких и коррозионных веществ и горюче-смазочных материалов (в охранных зонах подземных кабельных линий электропередачи); складировать или размещать хранилища любых, в том числе горюче-смазочных, материалов; размещать детские и спортивные площадки, стадионы, рынки, торговые точки, полевые станы, загоны для скота, гаражи и стоянки всех видов машин и механизмов, проводить любые мероприятия, связанные с большим скоплением людей, не занятых выполнением разрешенных в установленном порядке работ (в охранных зонах воздушных линий электропередачи); бросать якоря с судов и осуществлять их проход с отданными якорями, цепями, лотами, волокушами и тралами (в охранных зонах подводных кабельных линий электропередачи); осуществлять проход судов с поднятыми стрелами кранов и других механизмов. В пределах охранных зон без письменного решения о согласовании сетевых организаций юридическим и физическим лицам запрещаются: строительство, капитальный ремонт, реконструкция или снос зданий и сооружений; горные, взрывные, мелиоративные работы, в том числе связанные с временным затоплением земель; посадка и вырубка деревьев и кустарников; дноуглубительные, землечерпальные и погрузочно-разгрузочные работы, добыча рыбы, других водных животных и растений придонными орудиями лова, устройство водопоев, колка и заготовка льда (в охранных зонах подводных кабельных линий электропередачи); проход судов, у которых расстояние по вертикали от верхнего крайнего габарита с грузом или без груза до нижней точки провеса проводов переходов воздушных линий электропередачи через водоемы менее минимально допустимого расстояния, в том числе с учетом максимального уровня подъема воды при паводке; проезд машин и механизмов, имеющих общую высоту с грузом или без груза от поверхности дороги более 4,5 метра; земляные работы на глубине более 0,3 метра (на вспахиваемых землях на глубине более 0,45 метра), а также планировка грунта; полив сельскохозяйственных культур в случае, если высота струи воды может составить свыше 3 метров; полевые сельскохозяйственные работы с применением сельскохозяйственных машин и оборудования высотой более 4 метров или полевые сельскохозяйственные работы, связанные с вспашкой земли.; Реестровый номер границы: 02.71.2.186



ДОКУМЕНТ ПОДПИСАН  
ЭЛЕКТРОННОЙ ПОДПИСЬЮ

Сертификат: 3094B7974B3CA8E1F07A347CFAD6FA78

Владелец: ФЕДЕРАЛЬНАЯ СЛУЖБА ГОСУДАРСТВЕННОЙ

РЕГИСТРАЦИИ, КАДАСТРА И КАРТОГРАФИИ

Действителен: с 17.05.2022 по 10.08.2023

полное наименование должности

инициалы, фамилия

Выписка из Единого государственного реестра недвижимости об объекте недвижимости  
Сведения о частях земельного участка

|  |                             |                   |                          |
|--|-----------------------------|-------------------|--------------------------|
| Земельный участок                      |                             |                   |                          |
| вид объекта недвижимости               |                             |                   |                          |
| Лист № 1 раздела 4.2                   | Всего листов раздела 4.2: 3 | Всего разделов: 7 | Всего листов выписки: 13 |
| 05.05.2023г. № КУВИ-001/2023-105968087 |                             |                   |                          |
| Кадастровый номер:                     |                             | 02:71:010317:52   |                          |

| Сведения о характерных точках границы части (частей) земельного участка |               |            |                                   |   |
|---|---------------|------------|-----------------------------------|---|
| Учетный номер части: 02:71:010317:52/1                                  |               |            |                                   |   |
| Система координат МСК-02, зона 1  |               |            |                                   |   |
| Номер точки   | Координаты, м |            | Описание закрепления на местности | Средняя квадратичная погрешность определения координат характерных точек границ земельного участка, м |
|   | X             | Y          |                                   |   |
| 1   | 2             | 3          | 4                                 | 5   |
| 1   | 600209.5      | 1298206.9  | -                                 | -   |
| 2   | 600204.72     | 1298215.86 | -                                 | -   |
| 3   | 600202.83     | 1298215.14 | -                                 | -   |
| 4   | 600202.76     | 1298218.07 | -                                 | -   |
| 5   | 600197.45     | 1298227.95 | -                                 | -   |
| 6   | 600208.63     | 1298235.8  | -                                 | 0.1   |
| 7   | 600220.15     | 1298219.39 | -                                 | 0.1   |
| 8   | 600223.03     | 1298214.12 | -                                 | -   |
| 1   | 600209.5      | 1298206.9  | -                                 | -   |

|                               |   |                   |
|-------------------------------|---|-------------------|
| полное наименование должности | <br>ДОКУМЕНТ ПОДПИСАН<br>ЭЛЕКТРОННОЙ ПОДПИСЬЮ  | инициалы, фамилия |
|                               | Сертификат: 3094B7974B3CA8E1F07A347CFAD6FA78<br>Владелец: ФЕДЕРАЛЬНАЯ СЛУЖБА ГОСУДАРСТВЕННОЙ<br>РЕГИСТРАЦИИ, КАДАСТРА И КАРТОГРАФИИ<br>Действителен: с 17.05.2022 по 10.08.2023 |                   |

## Земельный участок

вид объекта недвижимости

Лист № 2 раздела 4.2

Всего листов раздела 4.2: 3

Всего разделов: 7

Всего листов выписки: 13

05.05.2023г. № КУВИ-001/2023-105968087

Кадастровый номер:

02:71:010317:52

## Сведения о характерных точках границы части (частей) земельного участка

Учетный номер части: 02:71:010317:52/2

Система координат МСК-02, зона 1

| Номер точки | Координаты, м |            | Описание закрепления на местности | Средняя квадратичная погрешность определения координат характерных точек границ земельного участка, м |
|-------------|---------------|------------|-----------------------------------|---|
|             | X             | Y          |                                   |   |
| 1           | 2             | 3          | 4                                 | 5   |
| 1           | 600210.05     | 1298207.19 | -                                 | -   |
| 2           | 600208.44     | 1298210.52 | -                                 | 0.1   |
| 3           | 600207.81     | 1298210.08 | -                                 | -   |
| 4           | 600204.72     | 1298215.86 | -                                 | -   |
| 5           | 600202.83     | 1298215.14 | -                                 | -   |
| 6           | 600202.76     | 1298218.07 | -                                 | -   |
| 7           | 600196.77     | 1298229.21 | -                                 | -   |
| 8           | 600204.49     | 1298234.62 | -                                 | 0.1   |
| 9           | 600193.67     | 1298269.17 | -                                 | 0.1   |
| 10          | 600180.73     | 1298271.97 | -                                 | -   |
| 11          | 600187.52     | 1298275.62 | -                                 | -   |
| 12          | 600192.25     | 1298274.59 | -                                 | 0.1   |
| 13          | 600191.49     | 1298277.75 | -                                 | -   |
| 14          | 600196.04     | 1298280.2  | -                                 | -   |
| 15          | 600198.03     | 1298271.97 | -                                 | 0.1   |
| 16          | 600208.79     | 1298237.63 | -                                 | 0.1   |
| 17          | 600209.13     | 1298237.87 | -                                 | 0.1   |
| 18          | 600221.75     | 1298219.85 | -                                 | 0.1   |
| 19          | 600218.51     | 1298217.58 | -                                 | 0.1   |
| 20          | 600225.39     | 1298215.38 | -                                 | -   |
| 21          | 600219.24     | 1298212.1  | -                                 | -   |
| 22          | 600213.37     | 1298213.98 | -                                 | 0.1   |
| 23          | 600212.58     | 1298213.43 | -                                 | 0.1   |
| 24          | 600214.46     | 1298209.55 | -                                 | -   |



ДОКУМЕНТ ПОДПИСАН  
ЭЛЕКТРОННОЙ ПОДПИСЬЮ

Сертификат: 3094B7974B3CA8E1F07A347CFAD6FA78

Владелец: ФЕДЕРАЛЬНАЯ СЛУЖБА ГОСУДАРСТВЕННОЙ

РЕГИСТРАЦИИ, КАДАСТРА И КАРТОГРАФИИ

Действителен: с 17.05.2022 по 10.08.2023

полное наименование должности

инициалы, фамилия

|  |                             |            |                   |                          |
|--|-----------------------------|------------|-------------------|--------------------------|
| Земельный участок                      |                             |            |                   |                          |
| вид объекта недвижимости               |                             |            |                   |                          |
| Лист № 3 раздела 4.2                   | Всего листов раздела 4.2: 3 |            | Всего разделов: 7 | Всего листов выписки: 13 |
| 05.05.2023г. № КУВИ-001/2023-105968087 |                             |            |                   |                          |
| Кадастровый номер:                     |                             |            | 02:71:010317:52   |                          |
| 1                                      | 2                           | 3          | 4                 | 5                        |
| 1                                      | 600210.05                   | 1298207.19 | -                 | -                        |

|                               |   |  |
|-------------------------------|---|--|
|                               |  <p>ДОКУМЕНТ ПОДПИСАН<br/>ЭЛЕКТРОННОЙ ПОДПИСЬЮ</p> <p>Сертификат: 3094B7974B3CA8E1F07A347CFAD6FA78<br/>Владелец: ФЕДЕРАЛЬНАЯ СЛУЖБА ГОСУДАРСТВЕННОЙ<br/>РЕГИСТРАЦИИ, КАДАСТРА И КАРТОГРАФИИ<br/>Действителен: с 17.05.2022 по 10.08.2023</p> |  |
| полное наименование должности | инициалы, фамилия   |  |