

Министерство земельных и имущественных отношений Республики Башкортостан в лице отдела по Давлекановскому району и г. Давлеканово Управления по работе с территориальными отделами и взаимодействию с органами местного самоуправления сообщает, что в соответствии с пп.15, п. 2, ст. 39.6, 39.15, ст. 39.18 Земельного кодекса Российской Федерации, информируют о возможности заключения договора аренды земельного участка, государственная собственность на который не разграничена, из категории земель населенных пунктов, с разрешенным использованием для ведения личного подсобного хозяйства, с условным кадастровым номером: 02:20:140301:ЗУ1, общей площадью 981 кв.м., адрес (местоположение): Республика Башкортостан, р-н Давлекановский, Алгинский сельсовет, д. Купоярово, сроком на 20 лет. Граждане, заинтересованные в предоставлении вышеуказанного земельного участка, вправе подать заявление о намерении участвовать в аукционе на право заключения договора аренды с 19 января 2024 года по 19 февраля 2024 года. Заявления подаются в Отдел по Давлекановскому району и г. Давлеканово Управления по работе с территориальными отделами и взаимодействию с органами местного самоуправления лично заявителем или законным представителем ежедневно с 09:00 час. до 18:00 час. (кроме выходных дней и перерыва на обед с 13:00 до 14:00 часов) по адресу: Республика Башкортостан, г. Давлеканово, ул. Красная площадь, д. 9, каб. 8. С извещением и схемой расположения земельного участка можно ознакомиться в отделе по Давлекановскому району и г. Давлеканово Управления по работе с территориальными отделами и взаимодействию с органами местного самоуправления по адресу: Республика Башкортостан, г. Давлеканово, ул. Красная площадь, д. 9, каб. 8 ежедневно с 09:00 час. до 18:00 час. (кроме выходных дней и перерыва на обед с 13:00 до 14:00 часов), на официальном сайте Российской Федерации для размещения информации о проведении торгов ГИС Торги (www.torgi.gov.ru), на официальном сайте Министерства земельных и имущественных отношений Республики Башкортостан <https://mzio.bashkortostan.ru>, сайте муниципальных образований по территориальной принадлежности земельного участка soviet-davlekanovo.ru. Телефон для справок 8(34768)31137

Утверждена

(наименование документа об утверждении, включая наименования органов государственной власти или

органов местного самоуправления, принявших решение об утверждении схемы или

подписавших соглашение о перераспределении земельных участков)

от _____ № _____









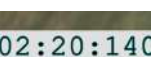

Схема расположения земельного участка или земельных участков на кадастровом плане территории

Площадь земельного участка 981 м ²		
(указывается проектная площадь образуемого земельного участка, вычисленная с использованием технологических и программных средств, в том числе размещенных на официальном сайте федерального органа исполнительной власти, уполномоченного Правительством Российской Федерации на осуществление государственного кадастрового учета, государственной регистрации прав, ведение Единого государственного реестра недвижимости и предоставление сведений, содержащихся в Едином государственном реестре недвижимости, в информационно-телекоммуникационной сети "Интернет" (далее - официальный сайт), с округлением до 1 квадратного метра. Указанное значение площади земельного участка может быть уточнено при проведении кадастровых работ не более чем на десять процентов)		
Обозначение характерных точек границ	Координаты, м	
	(указываются в случае подготовки схемы расположения земельного участка с использованием технологических и программных средств, в том числе размещенных на официальном сайте. Значения координат, полученные с использованием указанных технологических и программных средств, указываются с округлением до 0,01 метра)	
1	Х	У
н38	2	3
н38	611 421,85	1 273 462,94
н39	611 454,88	1 273 490,04
н40	611 439,63	1 273 507,82
н41	611 407,60	1 273 480,99
н38	611 421,85	1 273 462,94



Масштаб 1:2 500

Условные обозначения:

-  - характерная точка границы земельного участка
-  - часть границы, сведения ЕГРН о которой позволяют однозначно определить ее положение на местности
-  - характерная точка границы земельного участка, сведения о которой отсутствуют в ЕГРН
-  - вновь образованная часть границы земельного участка, сведения о которой достаточны для определения ее местоположения
-  - граница жилой зоны
-  - граница кадастрового квартала
-  - надписи кадастрового номера участка
-  - Охранная зона "Строительство распределительной сети газоснабжения ул. Капая в д. Купярово сельского поселения Алгинский сельсовет муниципального района Давлекановский район Республики Башкортостан"
-  - Обозначение кадастрового квартала
-  - Слой спутниковой карты