












Карта градостроительного зонирования д.Красная Поляна М 1:2000



УСЛОВНЫЕ ОБОЗНАЧЕНИЯ

-  Проектируемая граница населенного пункта
-  Ж-1 жилая зона
-  ОД-1 общественно-деловая зона
-  С-1 сельскохозяйственная зона
-  П-1 производственная зона
-  Т-1 транспортная зона
-  Р-1 рекреационная зона
-  Р-2 рекреационная зона
-  СП-1 зона специального назначения
-  СП-2 зона специального назначения
-  Индекс зоны

СОГЛАСОВАНО
ИЗМ. №
КОЛ. ЛИСТОВ
ИЗДАНИЕ
ИЗМ. №
КОЛ. ЛИСТОВ
ИЗДАНИЕ
ИЗМ. №
КОЛ. ЛИСТОВ
ИЗДАНИЕ

						2013 - 0101300000313000002-0230878-05 - ПЗЗ					
						Генеральный план сельского поселения Микяшевский сельсовет муниципального района Давлекановский район РБ					
ИМ.	КОЛ. УЧ.	ЛИСТ	Ж. ДОК.	ПОДП.	ДАТА	д.Красная Поляна			СТАДИЯ	ЛИСТ	ЛИСТОВ
ГАП	Файзуллин					ПЗЗ			1	4	
Разработал	Голдобина					Карта градостроительного зонирования			АНО "ИТЦ"		
						М 1:2000					
Н. контроль	Батыршин										