

Министерство земельных и имущественных отношений Республики Башкортостан в лице отдела по Давлекановскому району и г. Давлеканово Управления по работе с территориальными отделами и взаимодействию с органами местного самоуправления сообщает, что в соответствии с пп.15, п. 2, ст. 39.6, 39.15, ст. 39.18 Земельного кодекса Российской Федерации, информируют о возможности заключения договора аренды земельного участка, государственная собственность на который не разграничена, из категории земель населенных пунктов, с разрешенным использованием для ведения личного подсобного хозяйства, с условным кадастровым номером: 02:20:140301:ЗУ1, общей площадью 700 кв.м., адрес (местоположение): Республика Башкортостан, р-н Давлекановский, Алгинский сельсовет, д. Купоярово, сроком на 20 лет. Граждане, заинтересованные в предоставлении вышеуказанного земельного участка, вправе подать заявление о намерении участвовать в аукционе на право заключения договора аренды с 19 января 2024 года по 19 февраля 2024 года. Заявления подаются в Отдел по Давлекановскому району и г. Давлеканово Управления по работе с территориальными отделами и взаимодействию с органами местного самоуправления лично заявителем или законным представителем ежедневно с 09:00 час. до 18:00 час. (кроме выходных дней и перерыва на обед с 13:00 до 14:00 часов) по адресу: Республика Башкортостан, г. Давлеканово, ул. Красная площадь, д. 9, каб. 8. С извещением и схемой расположения земельного участка можно ознакомиться в отделе по Давлекановскому району и г. Давлеканово Управления по работе с территориальными отделами и взаимодействию с органами местного самоуправления по адресу: Республика Башкортостан, г. Давлеканово, ул. Красная площадь, д. 9, каб. 8 ежедневно с 09:00 час. до 18:00 час. (кроме выходных дней и перерыва на обед с 13:00 до 14:00 часов), на официальном сайте Российской Федерации для размещения информации о проведении торгов ГИС Торги (www.torgi.gov.ru), на официальном сайте Министерства земельных и имущественных отношений Республики Башкортостан <https://mzio.bashkortostan.ru>, сайте муниципальных образований по территориальной принадлежности земельного участка soviet-davlekanovo.ru. Телефон для справок 8(34768)31137

Утверждена

(наименование документа об утверждении, включая наименования органов государственной власти или

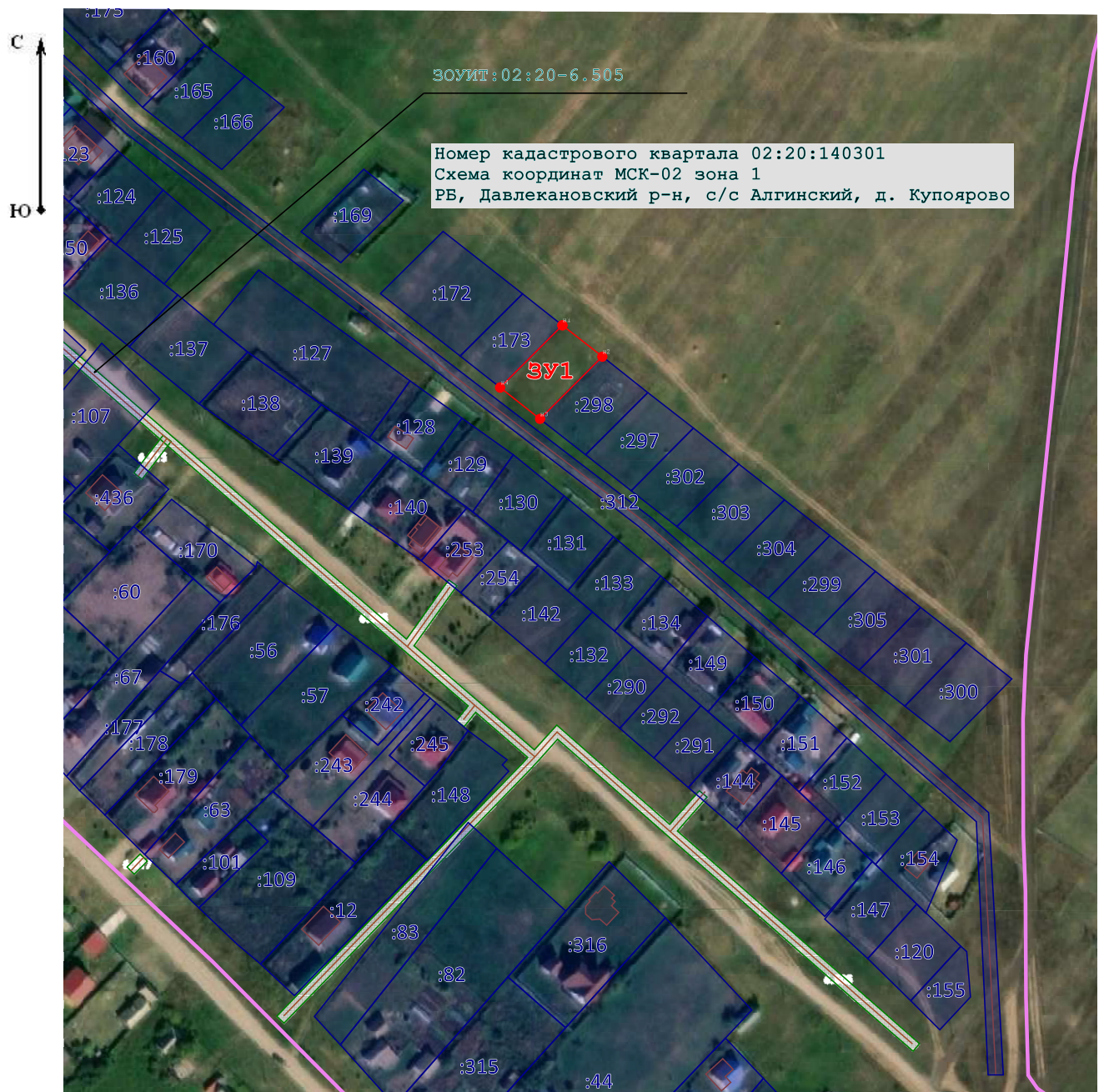
органов местного самоуправления, принявших решение об утверждении схемы или

подписавших соглашение о перераспределении земельных участков)

от _____ № _____






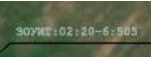

Схема расположения земельного участка или земельных участков на кадастровом плане территории

Площадь земельного участка _____ 700 м²																					
(указывается проектная площадь образуемого земельного участка, вычисленная с использованием технологических и программных средств, в том числе размещенных на официальном сайте федерального органа исполнительной власти, уполномоченного Правительством Российской Федерации на осуществление государственного кадастрового учета, государственной регистрации прав, ведение Единого государственного реестра недвижимости и предоставление сведений, содержащихся в Едином государственном реестре недвижимости, в информационно-телекоммуникационной сети "Интернет" (далее - официальный сайт), с округлением до 1 квадратного метра. Указанное значение площади земельного участка может быть уточнено при проведении кадастровых работ не более чем на десять процентов)																					
Обозначение характерных точек границ	Координаты, м (указываются в случае подготовки схемы расположения земельного участка с использованием технологических и программных средств, в том числе размещенных на официальном сайте. Значения координат, полученные с использованием указанных технологических и программных средств, указываются с округлением до 0,01 метра)																				
	<table border="1"><thead><tr><th></th><th>X</th><th>Y</th></tr><tr><th>1</th><th>2</th><th>3</th></tr></thead><tbody><tr><td>н1</td><td>611 491,35</td><td>1 273 374,93</td></tr><tr><td>н2</td><td>611 478,88</td><td>1 273 390,75</td></tr><tr><td>н3</td><td>611 454,13</td><td>1 273 366,04</td></tr><tr><td>н4</td><td>611 466,58</td><td>1 273 350,21</td></tr><tr><td>н1</td><td>611 491,35</td><td>1 273 374,93</td></tr></tbody></table>		X	Y	1	2	3	н1	611 491,35	1 273 374,93	н2	611 478,88	1 273 390,75	н3	611 454,13	1 273 366,04	н4	611 466,58	1 273 350,21	н1	611 491,35
	X	Y																			
1	2	3																			
н1	611 491,35	1 273 374,93																			
н2	611 478,88	1 273 390,75																			
н3	611 454,13	1 273 366,04																			
н4	611 466,58	1 273 350,21																			
н1	611 491,35	1 273 374,93																			



Масштаб 1:2 500

Условные обозначения:

- 
 - характерная точка границы земельного участка, сведения о которой отсутствуют в ЕГРН
- 
 - граница кадастрового квартала
- 
 - надписи кадастрового номера участка
- 
 - граница жилой зоны
- 
 - часть границы, сведения ЕГРН о которой позволяют однозначно определить ее положение на местности
- 
 - Охранная зона "Строительство распределительной сети газоснабжения ул. Капая в д. Купярово сельского поселения Алгинский сельсовет муниципального района Давлекановский район Республики Башкортостан"
- 
 - обозначение кадастрового квартала