

**Общество с ограниченной ответственностью
«РН-БашНИПИнефть»**

Проект планировки и проект межевания территории

**«Техническое перевооружение промысловых трубопроводов
Любленского нефтяного месторождения (2021г.)»**

Документация по планировке территории

Проект межевания
(утверждаемая часть документации) – ПМ (У)

60382-П-201.000.000-ПМУ-01

Том 3

**Общество с ограниченной ответственностью
«РН-БашНИПИнефть»**

**Проект планировки и проект межевания территории
«Техническое перевооружение промысловых трубопроводов
Любленского нефтяного месторождения (2021г.)»**

Документация по планировке территории

Проект межевания
(утверждаемая часть документации) – ПМ (У)

60382-П-201.000.000-ПМУ-01

Том 3

Инов. № подл.	Подп. и дата	Взам. инв. №

Начальник отдела

Р.Т. Манашев

Руководитель сектора

Р.А. Абдуллин

2020

Состав проекта

Но- мер тома	Обозначение	Наименование	Примеча- ние
		Проект планировки	
1	60382-П-201.000.000- ППУ-01	Раздел 1 «Проект планировки территории. Графическая часть» Раздел 2 «Положение о размещении линейных объектов»	
2	60382-П-201.000.000- ППС-01	Раздел 3 «Материалы по обоснованию проекта планировки территории. Графическая часть» Раздел 4 «Материалы по обоснованию проекта планировки территории. Пояснительная записка»	
		Проект межевания	
3	60382-П-201.000.000- ПМУ-01	Проект межевания (утверждаемая часть документации) – ПМ (У)	





Согласовано

Взам. инв. №

Подп. и дата

Инв. № подл.

60382-П-201.000.000-ОРП-01-СП-001

Изм.	Кол.уч.	Лист	№ док.	Подп.	Дата				
Разраб.		Исрафилов			18.11.20	Состав проекта	Стадия	Лист	Листов
Рук.сек.		Абдуллин			18.11.20		П		1
Н.контр.		Рогожина			18.11.20	ООО «РН-БашНИПИнефть»			
Нач.отд.		Манашев			18.11.20				

3 Перечень и сведения об образуемых земельных участках

Характеристика образуемых земельных участков представлена в таблице 1.

Таблица 1 – Ведомость земельных участков

Условный номер земельного участка	Назначение	Площадь участка, га			Вид разрешенного использования сущ./проект	Категория земель сущ./проект.
		всего/на период стр-ва	на период эксплуатации	во врем.		
1	2	3	4	5	6	7
1. Аренда Рихтер С. Б. из земель общей долевой собственности граждан в границах СП Сергиопольский сельсовет МР Давлекановский район РБ						
02:20:000000 :271:3У1	Камера пуска ОУ	0,1151	0,1151	0,0000	Для сельскохозяйственного производства/Недропользование	Земли сельскохозяйственного назначения/ Земли промышленности* *
02:20:000000 :271:3У2	Узел запорной арматуры №1	0,0103	0,0103	0,0000	Для сельскохозяйственного производства/Недропользование	Земли сельскохозяйственного назначения/ Земли промышленности* *
02:20:000000 :271:3У3	Нефтегазосборный трубопровод АГЗУ 087Л – ДНС Давлеканово. ПК38+42 – ПК78+59	4,6845	0,0000	4,6845	Для сельскохозяйственного производства/Недропользование	Земли сельскохозяйственного назначения/Не устанавливается
02:20:000000 :271:3У4	Нефтегазосборный трубопровод АГЗУ 087Л – ДНС Давлеканово. ПК38+42 – ПК78+59 (демонтаж)	2,1741	0,0000	2,1741	Для сельскохозяйственного производства/Недропользование	Земли сельскохозяйственного назначения/Не устанавливается
02:20:000000 :271:3У5	Противопожарная вырубка	0,0424	0,0000	0,0424	Для сельскохозяйственного производства/Недропользование	Земли сельскохозяйственного назначения/Не устанавливается
02:20:000000 :271:3У6	Чересполосный участок	0,4092	0,0000	0,4092	Для сельскохозяйственного производства/Недропользование	Земли сельскохозяйственного назначения/Не устанавливается
Итого по аренде Рихтер С. Б. из земель общей долевой собственности граждан в границах СП Сергиопольский сельсовет МР Давлекановский район РБ		7,4356	0,1254	7,3102		
2. СП Сергиопольский сельсовет МР Давлекановский район РБ						
02:20:010705 :3У1	Нефтегазосборный трубопровод АГЗУ 087Л – ДНС Давлеканово. ПК38+42 – ПК78+59	0,0183	0,0000	0,0183	Не установлено/Недропользование	Не установлено/Не устанавливается
Изм.	Кол.уч	Лист	№ док.	Подп	Дата	Лист
60382-П-201.000.000-ПМУ-01-ТЧ-001						3

Взам. инв. №

Подп. и дата

Инв. № подл.

Условный номер земельного участка	Назначение	Площадь участка, га			Вид разрешенного использования сущ./проект	Категория земель сущ./проект.
		всего/на период стр-ва	на период эксплуатации	во врем.		
1	2	3	4	5	6	7
02:20:010705:3У2	Нефтегазосборный трубопровод АГЗУ 087Л – ДНС Давлеканово. ПК38+42 – ПК78+59 (демонтаж)	0,0082	0,0000	0,0082	Не установлено/Недропользование	Не установлено/Не устанавливается
Итого по СП Сергиевопольский сельсовет МР Давлекановский район РБ		0,0265	0,0000	0,0265		

3. СП Казанский сельсовет МР Альшеевский район РБ

02:02:000000:79:3У1	Узел запорной арматуры №2	0,0139	0,0139	0,0000	Для сельскохозяйственного производства/Недропользование	Земли сельскохозяйственного назначения/Земли промышленности*
02:02:000000:79:3У2	Нефтегазосборный трубопровод АГЗУ 087Л – ДНС Давлеканово. ПК38+42 – ПК78+59	3,9432	0,0000	3,9432	Для сельскохозяйственного производства/Недропользование	Земли сельскохозяйственного назначения/Не устанавливается
02:02:000000:79:3У3	Нефтегазосборный трубопровод АГЗУ 087Л – ДНС Давлеканово. ПК38+42 – ПК78+59 (демонтаж)	0,7261	0,0000	0,7261	Для сельскохозяйственного производства/Недропользование	Земли сельскохозяйственного назначения/Не устанавливается
02:02:000000:79:3У4	Переподключение от АГЗУ-90 Нефтегазосборный трубопровод	0,1134	0,0000	0,1134	Для сельскохозяйственного производства/Недропользование	Земли сельскохозяйственного назначения/Не устанавливается
02:02:020802:3У1	Нефтегазосборный трубопровод АГЗУ 087Л – ДНС Давлеканово. ПК38+42 – ПК78+59	0,0268	0,0000	0,0268	Не установлено/Не устанавливается	Не установлено/Не устанавливается
02:02:020802:3У2	Подъездная автодорога к камере приема ОУ №1	0,0251	0,0251	0,0000	Не установлено/Не устанавливается	Земли сельскохозяйственного назначения/Земли промышленности*
02:02:020802:3У3	Подъездная автодорога к камере приема ОУ №1	0,0065	0,0000	0,0065	Не установлено/Не устанавливается	Не установлено/Не устанавливается
02:02:020903:3У1	Узел запорной арматуры существующий (демонтаж)	0,0005	0,0000	0,0005	Не установлено/Не устанавливается	Не установлено/Не устанавливается

60382-П-201.000.000-ПМУ-01-ТЧ-001

Лист

4

Взам. инв. №

Подп. и дата

Инв. № подл.

Изм. Кол.уч Лист № док. Подп Дата

Условный номер земельного участка	Назначение	Площадь участка, га			Вид разрешенного использования сущ./проект	Категория земель сущ./проект.
		всего/на период стр-ва	на период эксплуатации	во врем.		
1	2	3	4	5	6	7
02:02:020903:3У2	Узел запорной арматуры существующий (демонтаж)	0,0004	0,0000	0,0004	Не установлено/Не устанавливается	Не установлено/Не устанавливается
02:02:020903:3У3	Нефтегазосборный трубопровод АГЗУ 087Л – ДНС Давлеканово. ПК105+55 – ПК129+05	0,0277	0,0000	0,0277	Не установлено/Не устанавливается	Не установлено/Не устанавливается
02:02:020903:3У4	Нефтегазосборный трубопровод АГЗУ 087Л – ДНС Давлеканово. ПК105+55 – ПК129+05 (демонтаж)	0,0008	0,0000	0,0008	Не установлено/Не устанавливается	Не установлено/Не устанавливается
02:02:021001:3У1	Нефтегазосборный трубопровод АГЗУ 087Л – ДНС Давлеканово. ПК105+55 – ПК129+05 (демонтаж)	0,0002	0,0000	0,0002	Не установлено/Не устанавливается	Не установлено/Не устанавливается
Итого по СП Казанский сельсовет МР Альшеевский район РБ		4,8846	0,0390	4,8456		

4. Аренда ООО "Раевская" в границах СП Казанский сельсовет МР Альшеевский район РБ

02:02:000000:279:3У1	Нефтегазосборный трубопровод АГЗУ 087Л – ДНС Давлеканово. ПК38+42 – ПК78+59	0,4025	0,0000	0,4025	Для сельскохозяйственного производства/Недропользование	Земли сельскохозяйственного назначения/Не устанавливается
02:02:000000:279:3У2	Нефтегазосборный трубопровод АГЗУ 087Л – ДНС Давлеканово. ПК38+42 – ПК78+59 (демонтаж)	0,1580	0,0000	0,1580	Для сельскохозяйственного производства/Недропользование	Земли сельскохозяйственного назначения/Не устанавливается
02:02:000000:3978:3У1	Нефтегазосборный трубопровод АГЗУ 087Л – ДНС Давлеканово. ПК38+42 – ПК78+59	0,2367	0,0000	0,2367	Для сельскохозяйственного производства/Недропользование	Земли сельскохозяйственного назначения/Не устанавливается

60382-П-201.000.000-ПМУ-01-ТЧ-001

Лист

5

Взам. инв. №

Подп. и дата

Инв. № подл.

Изм. Кол.уч Лист № док. Подп Дата

Условный номер земельного участка	Назначение	Площадь участка, га			Вид разрешенного использования сущ./проект	Категория земель сущ./проект.
		всего/на период стр-ва	на период эксплуатации	во врем.		
1	2	3	4	5	6	7
02:02:000000 :279:3У3	Нефтегазосборный трубопровод АГЗУ 087Л – ДНС Давлеканово. ПК38+42 – ПК78+59	0,0068	0,0000	0,0068	Для сельскохозяйственного производства/Недропользование	Земли сельскохозяйственного назначения/Не устанавливается
02:02:000000 :279:3У4	Нефтегазосборный трубопровод АГЗУ 087Л – ДНС Давлеканово. ПК38+42 – ПК78+59 (демонтаж)	0,5306	0,0000	0,5306	Для сельскохозяйственного производства/Недропользование	Земли сельскохозяйственного назначения/Не устанавливается
02:02:000000 :279:3У5	Камера пуска ОУ	0,0517	0,0517	0,0000	Для сельскохозяйственного производства/Недропользование	Земли сельскохозяйственного назначения/ Земли промышленности* *
02:02:000000 :279:3У6	Нефтегазосборный трубопровод АГЗУ 087Л – ДНС Давлеканово. ПК105+55 – ПК129+05	0,1773	0,0000	0,1773	Для сельскохозяйственного производства/Недропользование	Земли сельскохозяйственного назначения/Не устанавливается
02:02:000000 :279:3У7	Нефтегазосборный трубопровод АГЗУ 087Л – ДНС Давлеканово. ПК105+55 – ПК129+05 (демонтаж)	0,0273	0,0000	0,0273	Для сельскохозяйственного производства/Недропользование	Земли сельскохозяйственного назначения/Не устанавливается
02:02:000000 :283:3У1	Нефтегазосборный трубопровод АГЗУ 087Л – ДНС Давлеканово. ПК105+55 – ПК129+05	0,7002	0,0000	0,7002	Для сельскохозяйственного производства/Недропользование	Земли сельскохозяйственного назначения/Не устанавливается
02:02:000000 :283:3У2	Нефтегазосборный трубопровод АГЗУ 087Л – ДНС Давлеканово. ПК105+55 – ПК129+05 (демонтаж)	0,4437	0,0000	0,4437	Для сельскохозяйственного производства/Недропользование	Земли сельскохозяйственного назначения/Не устанавливается
Итого по аренде ООО "Раевская" в границах СП Казанский сельсовет МР Альшеевский район РБ		2,6831	0,0000	2,6831		

Взам. инв. №

Подп. и дата

Инв. № подл.

60382-П-201.000.000-ПМУ-01-ТЧ-001

Лист

6

Изм. Кол.уч Лист № док. Подп Дата

Условный номер земельного участка	Назначение	Площадь участка, га			Вид разрешенного использования сущ./проект	Категория земель сущ./проект.
		всего/на период стр-ва	на период эксплуатации	во врем.		
1	2	3	4	5	6	7

5. Аренда ООО "Раевская" из земель ОДС в границах СП Казанский сельсовет МР Альшеевский район РБ

02:02:000000:280:ЗУ1	Подъездная автодорога к камере приема ОУ №1	1,1230	1,1230	0,0000	Для сельскохозяйственного производства/Недропользование	Земли сельскохозяйственного назначения/Земли промышленности*
02:02:000000:280:ЗУ2	Узел запорной арматуры №3	0,0107	0,0107	0,0000	Для сельскохозяйственного производства/Недропользование	Земли сельскохозяйственного назначения/Земли промышленности*
02:02:000000:280:ЗУ3	Камера приема ОУ	0,1203	0,1203	0,0000	Для сельскохозяйственного производства/Недропользование	Земли сельскохозяйственного назначения/Земли промышленности*
02:02:000000:280:ЗУ4	Нефтегазосборный трубопровод АГЗУ 087Л – ДНС Давлеканово. ПК38+42 – ПК78+59	2,1916	0,0000	2,1916	Для сельскохозяйственного производства/Недропользование	Земли сельскохозяйственного назначения/Не устанавливается
02:02:000000:280:ЗУ5	Нефтегазосборный трубопровод АГЗУ 087Л – ДНС Давлеканово. ПК38+42 – ПК78+59 (демонтаж)	0,2091	0,0000	0,2091	Для сельскохозяйственного производства/Недропользование	Земли сельскохозяйственного назначения/Не устанавливается
02:02:000000:280:ЗУ6	Подъездная автодорога к камере приема ОУ №1	0,8680	0,0000	0,8680	Для сельскохозяйственного производства/Недропользование	Земли сельскохозяйственного назначения/Не устанавливается
02:02:000000:280:ЗУ7	Камера пуска ОУ	0,0662	0,0662	0,0000	Для сельскохозяйственного производства/Недропользование	Земли сельскохозяйственного назначения/Земли промышленности*
02:02:000000:280:ЗУ8	Нефтегазосборный трубопровод АГЗУ 087Л – ДНС Давлеканово. ПК105+55 – ПК129+05	0,0445	0,0000	0,0445	Для сельскохозяйственного производства/Недропользование	Земли сельскохозяйственного назначения/Не устанавливается
02:02:000000:284:ЗУ1	Нефтегазосборный трубопровод АГЗУ 087Л – ДНС Давлеканово. ПК105+55 – ПК129+05	1,2369	0,0000	1,2369	Для сельскохозяйственного производства/Недропользование	Земли сельскохозяйственного назначения/Не устанавливается
02:02:000000:284:ЗУ2	Нефтегазосборный трубопровод АГЗУ 087Л – ДНС Давлеканово. ПК38+42 – ПК78+59 (демонтаж)	0,2638	0,0000	0,2638	Для сельскохозяйственного производства/Недропользование	Земли сельскохозяйственного назначения/Не устанавливается

Взам. инв. №

Подп. и дата

Инв. № подл.

60382-П-201.000.000-ПМУ-01-ТЧ-001

Лист

7

Изм. Кол.уч Лист № док. Подп Дата

Условный номер земельного участка	Назначение	Площадь участка, га			Вид разрешенного использования сущ./проект	Категория земель сущ./проект.
		всего/на период стр-ва	на период эксплуатации	во врем.		
1	2	3	4	5	6	7
02:02:000000:284:ЗУ3	Камера приема ОУ	0,1070	0,1070	0,0000	Для сельскохозяйственного производства/Недропользование	Земли сельскохозяйственного назначения/Земли промышленности*
02:02:000000:284:ЗУ4	Подъездная автодорога к камере приема ОУ №2	0,2490	0,2490	0,0000	Для сельскохозяйственного производства/Недропользование	Земли сельскохозяйственного назначения/Земли промышленности*
02:02:000000:284:ЗУ5	Подъездная автодорога к камере приема ОУ №2	0,1752	0,0000	0,1752	Для сельскохозяйственного производства/Недропользование	Земли сельскохозяйственного назначения/Не устанавливается
Итого по аренде ООО "Раевская" из земель ОДС в границах СП Казанский сельсовет, МР Альшеевский район РБ		6,6653	1,6762	4,9891		

6. Аренда Ахунов Р. А. в границах СП Казанский сельсовет МР Альшеевский район РБ

02:02:020903:118:ЗУ1	Нефтегазосборный трубопровод АГЗУ 087Л – ДНС Давлеканово. ПК105+55 – ПК129+05	2,7129	0,0000	2,7129	Для сельскохозяйственного производства/Недропользование	Земли сельскохозяйственного назначения/Не устанавливается
02:02:020903:118:ЗУ2	Нефтегазосборный трубопровод АГЗУ 087Л – ДНС Давлеканово. ПК105+55 – ПК129+05 (демонтаж)	0,6072	0,0000	0,6072	Для сельскохозяйственного производства/Недропользование	Земли сельскохозяйственного назначения/Не устанавливается
02:02:020903:117:ЗУ1	Нефтегазосборный трубопровод АГЗУ 087Л – ДНС Давлеканово. ПК105+55 – ПК129+05	1,4354	0,0000	1,4354	Для иных видов сельскохозяйственного использования/Недропользование	Земли сельскохозяйственного назначения/Не устанавливается
02:02:020903:117:ЗУ2	Нефтегазосборный трубопровод АГЗУ 087Л – ДНС Давлеканово. ПК105+55 – ПК129+05 (демонтаж)	0,2234	0,0000	0,2234	Для иных видов сельскохозяйственного использования/Недропользование	Земли сельскохозяйственного назначения/Не устанавливается
Итого по аренде Ахунов Р. А. в границах СП Казанский сельсовет МР Альшеевский район РБ		4,9789	0,0000	4,9789		

Взам. инв. №	
Подп. и дата	
Инв. № подл.	

Условный номер земельного участка	Назначение	Площадь участка, га			Вид разрешенного использования сущ./проект	Категория земель сущ./проект.
		всего/на период стр-ва	на период эксплуатации	во врем.		
1	2	3	4	5	6	7

7. Собственность Ахунов Р. А. в границах СП Казанский сельсовет МР Альшеевский район РБ

02:02:021001:37:3У1	Нефтегазосборный трубопровод АГЗУ 087Л – ДНС Давлеканово. ПК105+55 – ПК129+05	1,1703	0,0000	1,1703	Для иных видов сельскохозяйственного использования/Недропользование	Земли сельскохозяйственного назначения/Не устанавливается
02:02:021001:37:3У2	Нефтегазосборный трубопровод АГЗУ 087Л – ДНС Давлеканово. ПК105+55 – ПК129+05 (демонтаж)	0,3219	0,0000	0,3219	Для иных видов сельскохозяйственного использования/Недропользование	Земли сельскохозяйственного назначения/Не устанавливается
Итого по собственности Ахунов Р. А. в границах СП Казанский сельсовет МР Альшеевский район РБ		1,4922	0,0000	1,4922		

8. Из земельных участков ранее предоставленных ПАО АНК "Башнефть"

02:02:020903:45	Нефтегазосборный трубопровод АГЗУ 087Л – ДНС Давлеканово. ПК105+55 – ПК129+05 (демонтаж)	0,0002	0,0000	0,0002	Для размещения и эксплуатации иных объектов транспорта/Не устанавливается	Земли промышленности*/ Не устанавливается
02:02:020903:46	Нефтегазосборный трубопровод АГЗУ 087Л – ДНС Давлеканово. ПК105+55 – ПК129+05 (демонтаж)	0,0004	0,0000	0,0004	Для размещения и эксплуатации иных объектов транспорта/Не устанавливается	Земли промышленности*/ Не устанавливается
02:02:020903:47	Нефтегазосборный трубопровод АГЗУ 087Л – ДНС Давлеканово. ПК105+55 – ПК129+05 (демонтаж)	0,0004	0,0000	0,0004	Для размещения и эксплуатации иных объектов транспорта/Не устанавливается	Земли промышленности*/ Не устанавливается
02:02:020903:48	Нефтегазосборный трубопровод АГЗУ 087Л – ДНС Давлеканово. ПК105+55 – ПК129+05 (демонтаж)	0,0004	0,0000	0,0004	Для размещения и эксплуатации иных объектов транспорта/Не устанавливается	Земли промышленности*/ Не устанавливается

Взам. инв. №

Подп. и дата

Инв. № подл.

60382-П-201.000.000-ПМУ-01-ТЧ-001

Лист

9

Изм.	Кол.уч	Лист	№ док.	Подп	Дата

Условный номер земельного участка	Назначение	Площадь участка, га			Вид разрешенного использования сущ./проект	Категория земель сущ./проект.
		всего/на период стр-ва	на период эксплуатации	во врем.		
1	2	3	4	5	6	7
02:02:020903:49	Нефтегазосборный трубопровод АГЗУ 087Л – ДНС Давлеканово. ПК105+55 – ПК129+05 (демонтаж)	0,0004	0,0000	0,0004	Для размещения и эксплуатации иных объектов транспорта/Не устанавливается	Земли промышленности*/ Не устанавливается
02:02:020903:50	Нефтегазосборный трубопровод АГЗУ 087Л – ДНС Давлеканово. ПК105+55 – ПК129+05 (демонтаж)	0,0004	0,0000	0,0004	Для размещения и эксплуатации иных объектов транспорта/Не устанавливается	Земли промышленности*/ Не устанавливается
02:02:020903:52	Нефтегазосборный трубопровод АГЗУ 087Л – ДНС Давлеканово. ПК105+55 – ПК129+05	0,0004	0,0000	0,0004	Для размещения и эксплуатации иных объектов транспорта/Не устанавливается	Земли промышленности*/ Не устанавливается
	Нефтегазосборный трубопровод АГЗУ 087Л – ДНС Давлеканово. ПК38+42 – ПК78+59	0,0003	0,0000	0,0003	Для размещения и эксплуатации иных объектов транспорта/Не устанавливается	Земли промышленности*/ Не устанавливается
Итого из земельных участков ранее предоставленных ПАО АНК "Башнефть":		0,0029	0,0000	0,0029		
Всего по проекту:		28,1691	1,8406	26,3285		

* - Земли промышленности*, энергетики, транспорта, связи, радиовещания, телевидения, информатики, земли для обеспечения космической деятельности, земли обороны, безопасности и земли иного специального назначения

* (см.столбец 7), - Земли промышленности*, энергетики, транспорта, связи, радиовещания, телевидения, информатики, земли для обеспечения космической деятельности, земли обороны, безопасности и земли иного специального назначения

Площади формируемых земельных участков могут быть уточнены при проведении кадастровых работ, в соответствии с Федеральным законом № 221-ФЗ от 24.07.2007 «Особенности уточнения местоположения границ земельных участков при выполнении комплексных кадастровых работ».

В соответствии с п.2 ст.78 Земельного кодекса РФ, использование земель сельскохозяйственного назначения или земельных участков в составе таких земель, предоставляемых на период осуществления строительства дорог, линий электропередачи, линий связи (в том числе линейно-кабельных сооружений), нефтепроводов, газопроводов и иных трубопроводов, осуществляется при наличии утвержденного проекта рекультивации таких земель для нужд сельского хозяйства без перевода земель сельскохозяйственного назначения в земли иных категорий.

60382-П-201.000.000-ПМУ-01-ТЧ-001

Лист

10

Взам. инв. №

Подп. и дата

Инв. № подл.

Изм. Кол.уч Лист № док. Подп Дата

Координаты поворотных точек земельных участков указаны в таблице 2.

Таблица 2 - Координаты поворотных точек земельных участков

№ на плане	X	Y	№ на плане	X	Y	№ на плане	X	Y
1	594694.59	1286110.68	43	595884.09	1285113.47	85	594911.61	1285977.83
2	595134.20	1285871.53	44	595880.02	1285119.77	86	594955.75	1285955.53
3	595128.48	1285861.01	45	595875.86	1285122.86	87	595047.48	1285904.99
4	595158.86	1285844.48	46	595871.32	1285124.88	88	595212.80	1285829.67
5	595176.09	1285834.34	47	595867.83	1285125.31	89	595202.25	1285836.37
6	595199.31	1285819.58	48	595862.47	1285115.94	90	595198.23	1285830.04
7	595525.90	1285611.98	49	595812.09	1285104.80	91	595199.28	1285829.38
8	595675.57	1285325.18	50	595832.46	1285074.39	92	595198.43	1285826.65
9	595729.02	1285182.41	51	595824.38	1285136.22	93	595200.57	1285825.30
10	595749.36	1285090.87	52	595822.03	1285139.98	94	595202.67	1285827.22
11	595835.11	1285109.92	53	595802.23	1285169.45	95	595208.78	1285823.34
12	595840.31	1285086.76	54	595780.05	1285197.55	96	594174.04	1287213.37
13	595831.47	1285072.83	55	595769.78	1285217.33	97	594830.17	1286479.91
14	595855.11	1285057.83	56	595747.66	1285255.56	98	594820.82	1286451.83
15	595864.85	1285073.18	57	595712.90	1285320.75	99	594799.76	1286403.10
16	595861.82	1285075.13	58	595703.80	1285335.99	100	594653.00	1286133.30
17	595857.56	1285073.99	59	595676.97	1285391.23	101	594688.81	1286113.82
18	595854.28	1285087.28	60	595652.49	1285437.71	102	594702.81	1286138.08
19	595847.25	1285085.52	61	595617.40	1285501.41	103	594690.98	1286144.52
20	595842.12	1285110.51	62	595610.00	1285517.63	104	594824.96	1286390.83
21	595862.70	1285114.88	63	595592.39	1285547.28	105	594847.00	1286441.83
22	595856.37	1285143.32	64	595556.82	1285617.70	106	594861.87	1286486.47
23	595770.62	1285124.27	65	595538.57	1285649.43	107	594184.94	1287243.17
24	595755.93	1285190.39	66	595515.48	1285698.55	108	594657.01	1286131.12
25	595701.19	1285336.61	67	595481.73	1285736.88	109	594651.83	1286120.39
26	595547.25	1285631.59	68	595451.05	1285756.30	110	594682.60	1286103.05
27	595214.33	1285843.21	69	595328.67	1285803.15	111	594694.06	1286142.84
28	595190.71	1285858.23	70	595247.54	1285838.51	112	594724.46	1286203.96
29	595172.66	1285868.85	71	595210.43	1285854.46	113	594760.04	1286263.26
30	595166.46	1285872.23	72	595200.28	1285857.69	114	594781.42	1286298.88
31	595172.18	1285882.75	73	595167.38	1285873.93	115	594829.97	1286384.46
32	594708.55	1286134.96	74	595318.23	1285777.17	116	594870.64	1286457.41
33	595869.26	1285070.34	75	595438.43	1285731.15	117	594866.32	1286455.06
34	595870.80	1285063.01	76	595463.37	1285715.37	118	594856.89	1286471.51
35	595871.77	1285062.91	77	595491.84	1285683.03	119	594843.07	1286477.11
36	595874.26	1285069.04	78	595502.71	1285659.90	120	594850.51	1286483.80
37	595885.56	1285090.94	79	595758.24	1285179.98	121	594841.81	1286493.46
38	595884.66	1285091.40	80	595779.59	1285152.94	122	594834.38	1286486.77
39	595873.63	1285092.12	81	595795.18	1285129.73	123	594835.20	1286485.85
40	595868.43	1285116.11	82	594688.35	1286099.81	124	594833.66	1286483.46
41	595885.04	1285102.20	83	594790.99	1286042.50	125	594835.35	1286481.58
42	595885.73	1285107.72	84	594837.24	1286016.47	126	594837.90	1286482.86

Взам. инв. №

Подп. и дата

Инв. № подл.

Изм.	Кол.уч	Лист	№ док.	Подп	Дата

60382-П-201.000.000-ПМУ-01-ТЧ-001

Лист

11

Продолжение таблицы 2

№ на плане	X	Y
127	594890.91	1286468.45
128	594866.37	1286511.68
129	594848.43	1286501.49
130	594852.52	1286503.82
131	594844.36	1286511.37
132	594793.12	1286564.97
133	594674.07	1286701.39
134	594639.26	1286739.04
135	594606.02	1286779.46
136	594574.64	1286813.01
137	594537.78	1286858.10
138	594499.64	1286898.04
139	594462.35	1286940.55
140	594425.80	1286979.38
141	594348.87	1287067.79
142	594272.99	1287156.01
143	594231.61	1287204.60
144	594219.60	1287219.53
145	594205.41	1287236.93
146	594189.51	1287255.65
147	594182.56	1287263.84
148	594163.65	1287282.12
149	594153.45	1287290.30
150	594129.30	1287316.13
151	594100.95	1287343.47
152	594070.37	1287378.91
153	594043.00	1287409.37
154	594038.15	1287417.17
155	594036.89	1287420.20
156	594035.91	1287421.67
157	594029.56	1287416.86
158	594028.77	1287416.27
159	594025.26	1287413.67
160	594035.98	1287400.49
161	594108.95	1287310.86
162	594107.16	1287288.13
163	594022.08	1287411.31
164	594012.02	1287402.09
165	594019.13	1287402.07
166	594022.14	1287397.52
167	594022.34	1287396.54
168	594014.79	1287391.38
169	594018.30	1287387.45

№ на плане	X	Y
170	594012.42	1287396.86
171	594008.48	1287398.84
172	593994.00	1287385.55
173	593988.82	1287376.97
174	593990.48	1287374.77
175	593987.13	1287477.11
176	593917.11	1287554.62
177	593868.94	1287606.46
178	593840.16	1287639.13
179	593741.02	1287751.68
180	593660.49	1287843.48
181	593622.09	1287884.36
182	593581.89	1287930.71
183	593503.91	1288014.65
184	593468.69	1288054.81
185	593442.01	1288086.63
186	593444.56	1288088.92
187	593425.90	1288109.79
188	593421.01	1288105.42
189	593439.53	1288084.42
190	593937.03	1287520.30
191	594017.24	1287412.71
192	594008.48	1287422.05
193	594002.89	1287417.05
194	594003.72	1287416.13
195	594002.17	1287413.74
196	594003.85	1287411.85
197	594006.40	1287413.13
198	594011.21	1287407.52
199	594008.00	1287404.35
200	594003.00	1287409.44
201	593931.11	1287492.49
202	593929.85	1287491.37
203	593503.67	1287967.53
204	593504.94	1287968.67
205	593437.78	1288041.94
206	593435.98	1288040.41
207	593435.59	1288036.95
208	593497.85	1287969.02
209	593496.60	1287967.88
210	593929.42	1287484.29
211	593930.66	1287485.40
212	593999.38	1287405.99

№ на плане	X	Y
213	594004.37	1287400.90
214	593991.02	1287397.31
215	593918.88	1287474.86
216	593920.18	1287476.04
217	593745.36	1287671.24
218	593731.11	1287682.46
219	593711.06	1287704.89
220	593701.44	1287720.43
221	593487.62	1287959.86
222	593486.32	1287958.70
223	593423.97	1288030.14
224	593420.17	1288026.89
225	593485.89	1287951.63
226	593487.19	1287952.78
227	593697.43	1287717.41
228	593707.03	1287701.88
229	593727.60	1287678.86
230	593741.96	1287667.56
231	593913.11	1287476.39
232	593911.79	1287475.21
233	593987.29	1287393.97
234	593989.09	1287385.39
235	593985.90	1287381.02
236	593987.16	1287379.28
237	593417.02	1288101.84
238	593409.60	1288095.21
239	593394.59	1288081.79
240	593405.23	1288069.89
241	593419.91	1288083.31
242	593436.42	1288064.27
243	593440.86	1288062.57
244	593441.02	1288047.75
245	593436.34	1288043.57
246	593398.89	1288064.09
247	593406.27	1288055.82
248	593403.41	1288053.26
249	593421.06	1288033.53
250	593430.73	1288042.18
251	592587.52	1290362.86
252	592586.71	1290362.26
253	592583.28	1290357.55
254	592565.31	1290376.05
255	592557.97	1290368.52

Взам. инв. №

Подп. и дата

Инв. № подл.

Изм.	Кол.уч	Лист	№ док.	Подп	Дата

60382-П-201.000.000-ПМУ-01-ТЧ-001

Лист

12

Продолжение таблицы 2

№ на плане	X	Y
256	592585.62	1290341.19
257	592591.72	1290347.32
258	592601.34	1290347.56
259	592601.98	1290348.33
260	592599.42	1290350.91
261	592587.52	1290362.86
262	592546.06	1290356.31
263	592573.56	1290329.09
264	592603.80	1290355.00
265	592531.83	1290428.87
266	592527.01	1290433.74
267	592553.08	1290363.52
268	592602.35	1290353.54
269	592603.80	1290355.00
270	592525.07	1290431.62
271	592056.74	1290904.81
272	591798.24	1290906.14
273	591768.43	1290936.26
274	591746.22	1290918.89
275	591786.49	1290878.20
276	592044.99	1290876.87
277	592505.61	1290411.48
278	592510.38	1290415.55
279	592525.07	1290431.62
280	592467.77	1290493.72
281	592406.02	1290556.18
282	592324.92	1290639.95
283	592243.23	1290724.26
284	592110.49	1290859.01
285	592073.19	1290897.41
286	592046.75	1290917.87
287	592040.73	1290919.21
288	592007.44	1290925.20
289	591957.17	1290921.79
290	591916.40	1290916.98
291	591886.08	1290914.56
292	591848.57	1290910.61
293	591820.40	1290907.29
294	591791.35	1290914.77
295	591769.30	1290936.94
296	591748.39	1290956.51
297	591749.43	1291157.84
298	591701.89	1291241.16

№ на плане	X	Y
299	591690.60	1291259.45
300	591681.78	1291272.66
301	591605.38	1291346.21
302	591520.59	1291433.04
303	591404.90	1291530.90
304	591595.65	1291340.96
305	591615.36	1291319.24
306	591632.40	1291296.23
307	591667.03	1291244.31
308	591677.82	1291226.86
309	591721.39	1291150.48
310	591720.33	1290945.05
311	591768.07	1290938.18
312	591760.71	1290950.80
313	591752.93	1290977.42
314	591754.32	1291085.26
315	591751.20	1291152.20
316	591745.24	1291186.22
317	591728.59	1291226.06
318	591714.68	1291240.99
319	591710.65	1291269.00
320	591710.18	1291268.54
321	591708.74	1291269.97
322	591709.81	1291271.01
323	591707.68	1291276.11
324	591685.47	1291300.06
325	591605.27	1291382.79
326	591574.75	1291414.22
327	591560.73	1291427.02
328	591513.93	1291476.01
329	591490.11	1291499.29
330	591486.05	1291496.54
331	591417.54	1291563.12
332	591407.43	1291579.12
333	591406.58	1291578.08
334	591405.88	1291577.29
335	591404.03	1291571.28
336	591615.90	1291360.30
337	591637.03	1291337.03
338	591655.31	1291312.35
339	591668.26	1291314.62
340	591666.82	1291316.06
341	591665.39	1291314.67

№ на плане	X	Y
342	591666.82	1291313.23
343	591624.90	1291359.31
344	591623.48	1291360.77
345	591622.02	1291359.36
346	591623.46	1291357.94
347	591581.54	1291404.03
348	591580.10	1291405.46
349	591578.67	1291404.06
350	591580.09	1291402.61
351	591538.18	1291448.72
352	591536.74	1291450.14
353	591535.31	1291448.75
354	591536.75	1291447.33
355	591495.81	1291491.95
356	591494.37	1291493.39
357	591492.94	1291491.98
358	591494.37	1291490.56
359	591487.00	1291481.90
360	591485.85	1291483.30
361	591483.80	1291481.42
362	591484.94	1291480.11
363	591409.92	1291554.62
364	591408.68	1291556.35
365	591407.45	1291555.22
366	591408.69	1291553.47
367	591401.34	1291548.22
368	591399.92	1291549.68
369	591398.47	1291548.30
370	591399.89	1291546.85
371	591399.58	1291556.80
372	591399.95	1291556.53
373	591394.92	1291541.68
374	591394.72	1291541.03
375	591413.88	1291989.27
376	591384.43	1291963.17
377	591376.48	1291816.09
378	591368.14	1291661.55
379	591367.84	1291567.80
380	591381.87	1291553.83
381	591386.02	1291556.98
382	591392.32	1291562.26
383	591402.05	1291573.25
384	591395.87	1291579.40

Взам. инв. №

Подп. и дата

Инв. № подл.

Изм.	Кол.уч	Лист	№ док.	Подп	Дата

60382-П-201.000.000-ПМУ-01-ТЧ-001

Лист

13

Окончание таблицы 2

№ на плане	X	Y	№ на плане	X	Y	№ на плане	X	Y
385	591396.14	1291660.75	409	591427.43	1292062.52	433	591406.49	1292447.53
386	591404.44	1291814.58	410	591429.57	1292131.99	434	591406.51	1292448.27
387	591432.76	1292338.79	411	591430.25	1292167.93	435	591403.53	1292448.38
388	591405.89	1291577.58	412	591430.46	1292198.87	436	591403.57	1292449.39
389	591407.28	1291579.35	413	591431.12	1292225.79	437	591480.89	1292517.29
390	591406.83	1291580.65	414	591435.21	1292315.03	438	591525.75	1292554.35
391	591401.16	1291597.19	415	591435.52	1292346.60	439	591530.58	1292563.98
392	591399.16	1291610.91	416	591438.57	1292414.14	440	591530.20	1292574.63
393	591397.19	1291636.39	417	591438.98	1292435.67	441	591554.53	1292549.21
394	591397.98	1291656.06	418	591419.26	1292436.08	442	591423.14	1292442.73
395	591401.39	1291684.28	419	591418.71	1292444.92	443	591437.35	1292454.35
396	591403.44	1291707.60	420	591420.30	1292447.15	444	591493.59	1292502.57
397	591410.16	1291768.92	421	591399.11	1292449.53	445	591517.94	1292523.78
398	591414.18	1291829.20	422	591397.18	1292432.90	446	591535.46	1292539.62
399	591417.43	1291865.91	423	591395.89	1292409.47	447	591543.90	1292544.59
400	591421.74	1291929.29	424	591554.54	1292549.21	448	591552.85	1292544.66
401	591426.51	1291995.88	425	591544.52	1292549.85	449	591525.41	1292573.23
402	591426.55	1292000.51	426	591535.16	1292545.70	450	591525.67	1292564.93
403	591436.27	1292435.71	427	591532.25	1292543.45	451	591520.88	1292556.60
404	591426.31	1292435.82	428	591485.79	1292502.38	452	591502.48	1292541.82
405	591426.50	1292407.59	429	591420.42	1292446.96	453	591477.68	1292521.12
406	591407.28	1292408.77	430	591420.01	1292447.60	454	591429.17	1292479.21
407	591404.78	1292340.06	431	591416.17	1292447.92	455	591403.05	1292455.70
408	591426.92	1292036.38	432	591415.33	1292447.20	456	591406.51	1292452.08

Таблица 3 – Сводные сведения о территории проекта межевания

Наименование показателей	Ед.изм.	Количество
Площадь разработки проекта межевания территории всего, в т. ч.:	га	28,1691
- Аренда Рихтер С. Б. из земель общей долевой собственности граждан в границах СП Сергиопольский сельсовет МР Давлекановский район РБ	га	7,4356
- СП Сергиопольский сельсовет МР Давлекановский район РБ	га	0,0265
- СП Казанский сельсовет МР Альшеевский район РБ	га	4,8846
- Аренда ООО "Раевская" в границах СП Казанский сельсовет МР Альшеевский район РБ	га	2,6831

Взам. инв. №

Подп. и дата

Инв. № подл.

Изм.	Кол.уч	Лист	№ док.	Подп	Дата
------	--------	------	--------	------	------

60382-П-201.000.000-ПМУ-01-ТЧ-001

Лист

14

Наименование показателей	Ед.изм.	Количество
- Аренда ООО "Раевская" из земель ОДС в границах СП Казанский сельсовет МР Альшеевский район РБ	га	6,6653
- Аренда Ахунов Р. А. в границах СП Казанский сельсовет МР Альшеевский район РБ	га	4,9789
- Собственность Ахунов Р. А. в границах СП Казанский сельсовет МР Альшеевский район РБ	га	1,4922
- Из земельных участков ранее предоставленных ПАО АНК "Башнефть"	га	0,0029

4 Перечень и сведения об образуемых земельных участках, отнесенных к территориям общего пользования

Образование земельных участков, отнесенных к территориям общего пользования или имуществу общего пользования, в том числе в отношении которых предполагаются резервирование или изъятие для государственных или муниципальных нужд данным проектом не предусмотрено.

5 Перечень нормативно-технической документации

- 1 Градостроительный Кодекс Российской Федерации
- 2 Земельный Кодекс Российской Федерации
- 3 Лесной кодекс Российской Федерации
- 4 Водный Кодекс Российской Федерации
- 5 Федеральный Закон № 7-ФЗ «Об охране окружающей среды»
- 6 Федеральный Закон № 261-ФЗ от 11.11.2009 г. «Об энергоэффективности»
- 7 Федеральный закон Российской Федерации № 73-ФЗ «Об объектах культурного наследия народов Российской Федерации»
- 8 Федеральный закон Российской Федерации от 04.05.1999 № 96-ФЗ «Об охране атмосферного воздуха»
- 9 Постановления Правительства РФ от 16 февраля 2008 г. № 87 «О составе разделов проектной документации и требования к их содержанию»
- 10 Постановления Госстроя РФ от 27.02.2003 г. № 27 «Об утверждении инструкции о порядке разработки, согласования, экспертизы и утверждения градостроительной документации» (в части, не противоречащей Градостроительному Кодексу РФ)
- 11 «Положения о составе и содержании проектов планировки территории, предусматривающих размещение одного или нескольких линейных объектов», утвержденного постановлением Правительства Российской Федерации №564 от 12.05.2017г.
- 12 Постановление Правительства РФ от 31.03.2017 N 402 «Об утверждении Правил выполнения инженерных изысканий, необходимых для подготовки документации по планировке территории, перечня видов инженерных изысканий, необходимых для подготовки документации по планировке территории, и о внесении изменений в постановление Правительства Российской Федерации от 19 января 2006 г. N 20»
- 13 «Положение о составе и содержании проектов планировки территории, предусматривающих размещение одного или нескольких линейных объектов», утвержденное постановлением Правительства Российской Федерации №564 от 12.05.2017г.

Взам. инв. №
Подп. и дата
Инв. № подл.

						60382-П-201.000.000-ПМУ-01-ТЧ-001	Лист
							15
Изм.	Кол.уч	Лист	№ док.	Подп	Дата		

14 Приказ Минфина России от 05.11.2015 N 171н «Об утверждении Перечня элементов планировочной структуры, элементов улично-дорожной сети, элементов объектов адресации, типов зданий (сооружений), помещений, используемых в качестве реквизитов адреса, и Правил сокращенного наименования адресообразующих элементов»

15 Нормы отвода земель для размещения автомобильных дорог и (или) объектов дорожного сервиса, утвержденные постановлением Правительства Российской Федерации №717 от 02.09.2009г.

16 «Правила охраны магистральных трубопроводов» утвержденные Минтопэнерго РФ 29.04.1992г.

17 СНиП 23-01-99 «Строительная климатология»

18 СНиП 2.05.02-85 «Автомобильные дороги»

19 ГОСТ 17.5.3.04-83 Охрана природы. Земли. Общие требования к рекультивации земель

20 ГОСТ 17.4.3.04-85 Охрана природы. Почвы. Общие требования к контролю и охране от загрязнения

21 ГОСТ 17.2.1.03-84 Охрана природы. Атмосфера. Термины и определения контроля загрязнения

22 РД 39-132-94 «Правила по эксплуатации, ревизии, ремонту и отбраковке нефтепромысловых трубопроводов»

23 Нормы отвода земель для электрических сетей напряжением 0,38 - 750 кВ

24 Методические указания по проектированию, строительству и эксплуатации сельских электрических сетей «Об укрупненных величинах площадей отвода земли под опоры ВЛ 6-10 кВ»

25 Нормы отвода земель для магистральных трубопроводов СН 452-73

26 Нормы отвода земель для магистральных водоводов и канализационных коллекторов СН 456-73

27 Нормы отвода земель для нефтяных и газовых скважин СН 459-74

28 СП 18.13330.2011 «Генеральные планы промышленных предприятий. Актуализированная редакция СНиП П-89-80*»

29 СП 4.13130.2013 «Системы противопожарной защиты. Ограничение распространения пожара на объектах защиты. Требования к объемно-планировочным решениям»

6 Перечень используемых сокращений

Сокращения слов и словосочетаний	
Сокращение	Слово/словосочетание
1	2
линейный объект	«Техническое перевооружение промысловых трубопроводов Любленского нефтяного месторождения (2021г.)»
АНК	акционерная нефтяная компания
га	гектар
ООО	общество с ограниченной ответственностью
д.	деревня
ПАО	публичное акционерное общество
СП	сельское поселение
СН	строительные нормы
сущ.	существующий

Изм.	Кол.уч	Лист	№ док.	Подп	Дата	Инв. № подл.	Подп. и дата	Взам. инв. №

60382-П-201.000.000-ПМУ-01-ТЧ-001

Лист согласования проекта планировки и проекта межевания территории

пп/п	Наименование органа	Должность, ФИО	Дата, подпись	Примечание

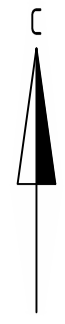
Иув. № подл.	Подп. и дата	Взам. инв. №

Изм.	Кол.уч	Лист	№ док.	Подп	Дата

60382-П-201.000.000-ПМУ-01-ТЧ-001

Лист

18



ПК0 Начало нефтегазоборного трубопровода
 АГЗУ 087Л – ДНС Давлеканово. ПК38+42
 – ПК78+59 (т. врезки в существующий
 нефтегазоборный трубопровод)

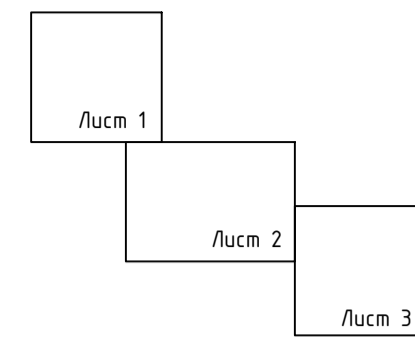
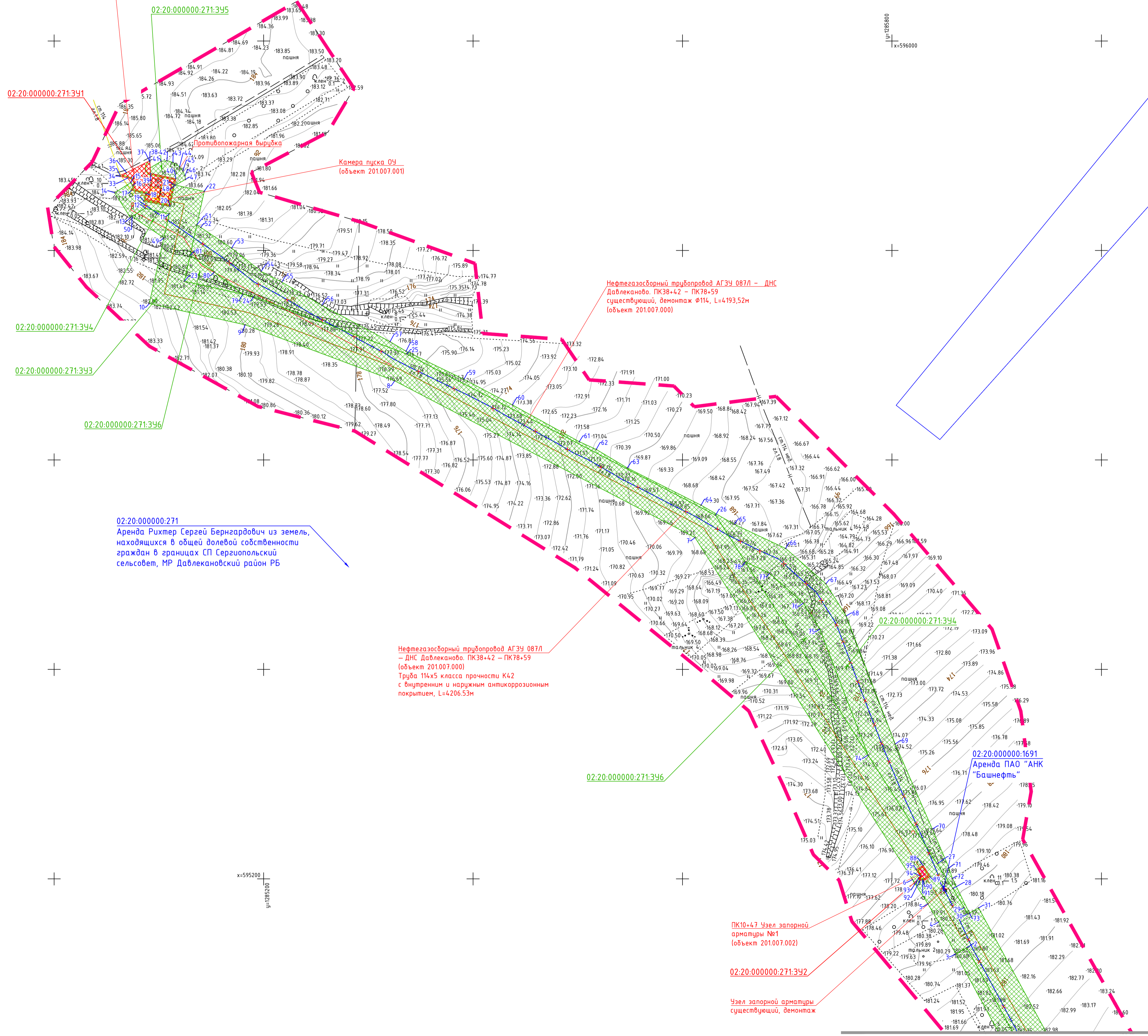
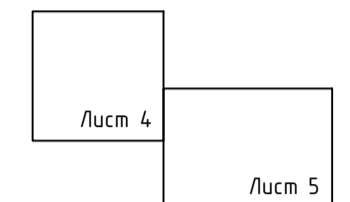


Схема сближения листов



02:20:000000:271
 Аренда Рихтер Сергей Бернгардович из земель,
 находящихся в общей долевой собственности
 граждан в границах СП Сергиевский
 сельсовет, МР Давлекановский район РБ

Нефтегазоборный трубопровод АГЗУ 087Л
 – ДНС Давлеканово. ПК38+42 – ПК78+59
 (объект 201.007.000)
 Труба 114x5 класса прочности К42
 с внутренним и наружным антикоррозионным
 покрытием, L=4206.53м

Нефтегазоборный трубопровод АГЗУ 087Л – ДНС
 Давлеканово. ПК38+42 – ПК78+59
 существующий, демонтаж Ф114, L=4193,52м
 (объект 201.007.000)

ПК10+47 Узел запорной
 арматуры №1
 (объект 201.007.002)

02:20:000000:271:342

Узел запорной арматуры
 существующий, демонтаж

УСЛОВНЫЕ ОБОЗНАЧЕНИЯ

- Граница проектирования
- 02:20 – Граница кадастрового участка
- Проектируемый нефтегазоборный трубопровод
- Проектируемая трасса ВЛ
- Площадный объект
- 02:22 – Образованный земельный участок (краткосрочная аренда)
- 02:22 – Образованный земельный участок (долгосрочная аренда)
- 1 2
3 4 – Номера характерных точек

1 Ведомость проектируемых земельных участков см. 60382-П-201.000.000-ПМУ-01-Т4-001 таблица 1
 2 Ведомость координат поворотных точек границ земельных участков см. 60382-П-201.000.000-ПМУ-01-Т4-001 таблица 2

60382-П-201.000.000-ПМУ-01-Ч-01				
Техническое перевооружение промысловых трубопроводов Либенского нефтяного месторождения (2024)				
Изм.	Коллц.	Лист	N док.	Подпись
Разраб.	Икрафил			18.11.20
Рук сек.	Абдуллин			18.11.20
Проект межевания территории			Сводный	Лист
			П	1
Чертеж межевания территории (1:2000)			ООО "РН-БашНИИНефть"	
Н. комп.	Розожина			18.11.20
Нач. отд.	Манашиев			18.11.20

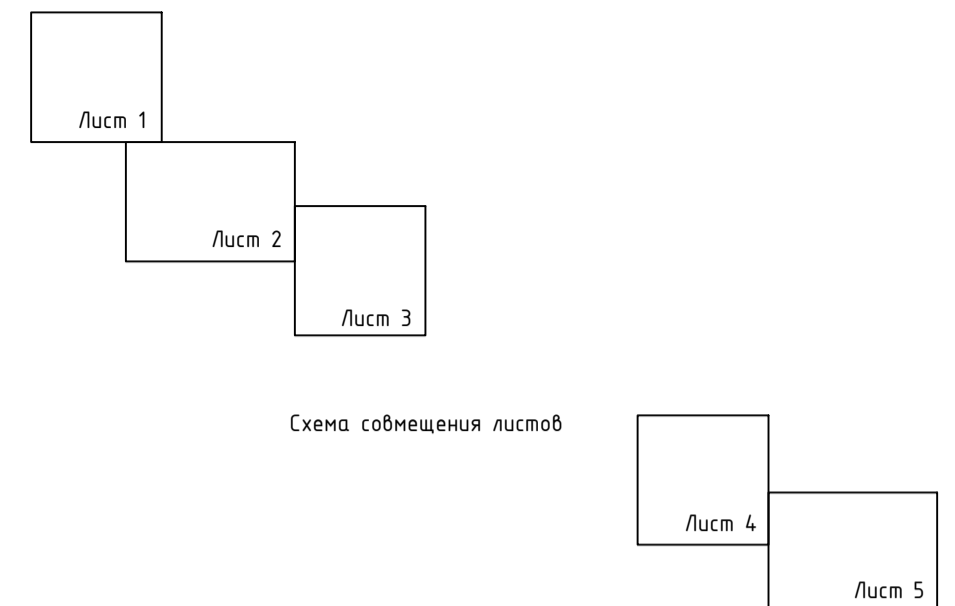

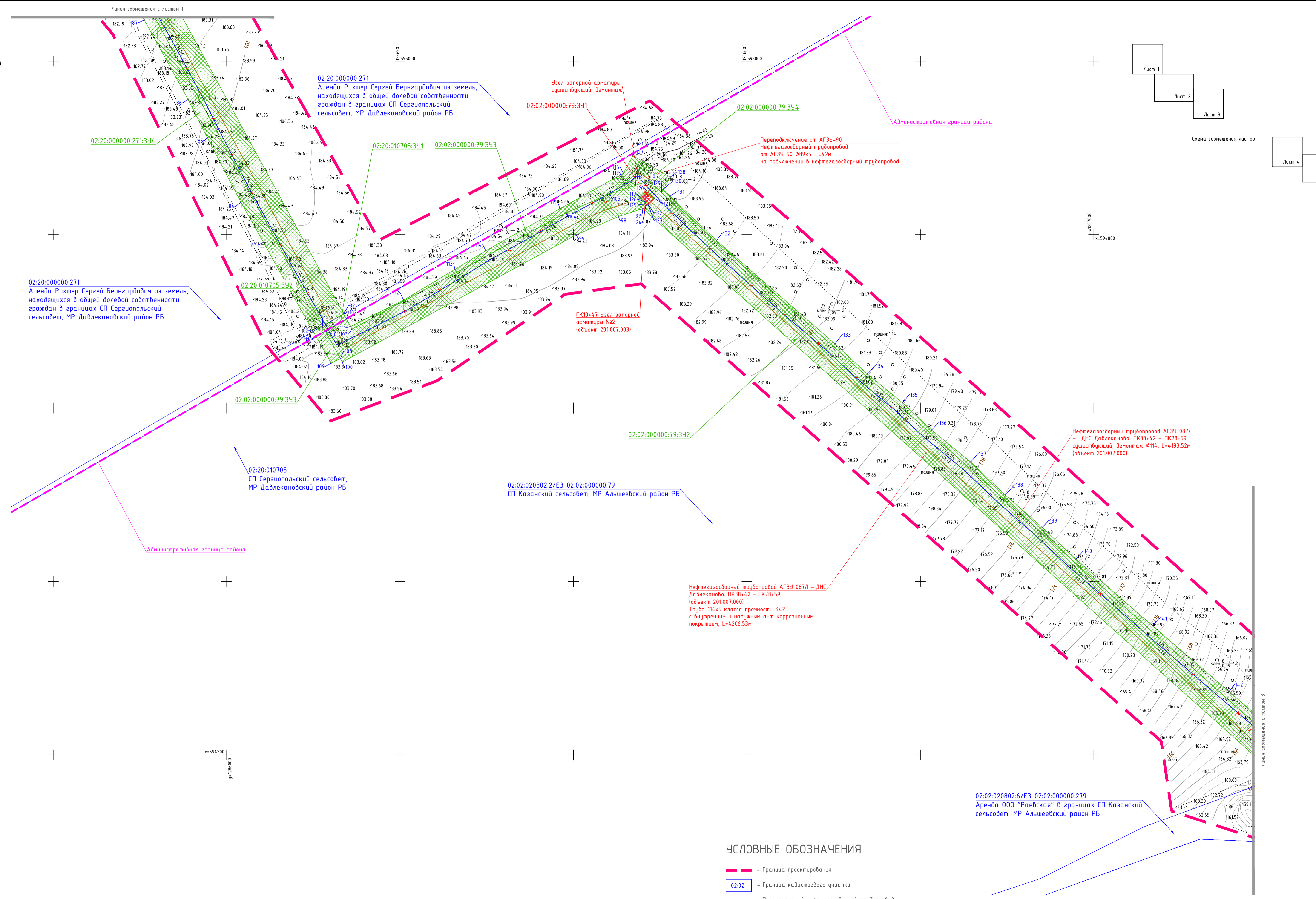


Схема совмещения листов



ЧСЛОВНЫЕ ОБОЗНАЧЕНИЯ

- - Граница проектирования
- 02:02 - Граница кадастрового участка
- - Проектируемый нефтегазосборный трубопровод
- X - Проектируемая трасса ВЛ
- - Площадный объект
- 02:22 - Образцовый земельный участок (краткосрочная аренда)
- 02:22 - Образцовый земельный участок (долгосрочная аренда)
- 1 2
3 4 - Номера характерных точек

1 Ведомость проектируемых земельных участков см. 60382-П-201.000.000-ПМУ-01-Т4-001 таблица 1
 2 Ведомость координат поворотных точек границ земельных участков см. 60382-П-201.000.000-ПМУ-01-Т4-001 таблица 2

60382-П-201.000.000-ПМУ-01-Ч-02					
Техническое перевооружение промысловых трубопроводов Либенского нефтяного месторождения (2024)					
Изм.	Колуч.	Лист	N док.	Подпись	Дата
Разраб.	Икрафидов				18.11.20
Рук. сек.	Абдуллин				18.11.20
Проект межевания территории			Сводный	Лист	Листов
			п	2	
Н. контр.	Розожина				18.11.20
Нач. отд.	Манашев				18.11.20
Чертеж межевания территории (1:2000)			ООО "РН-БашНИИНефть"		

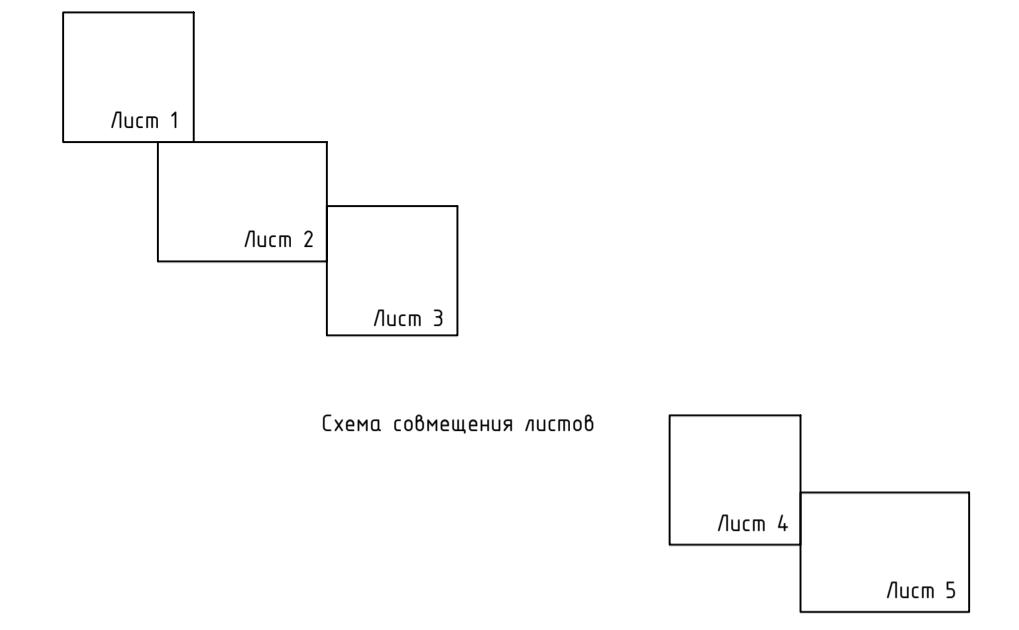
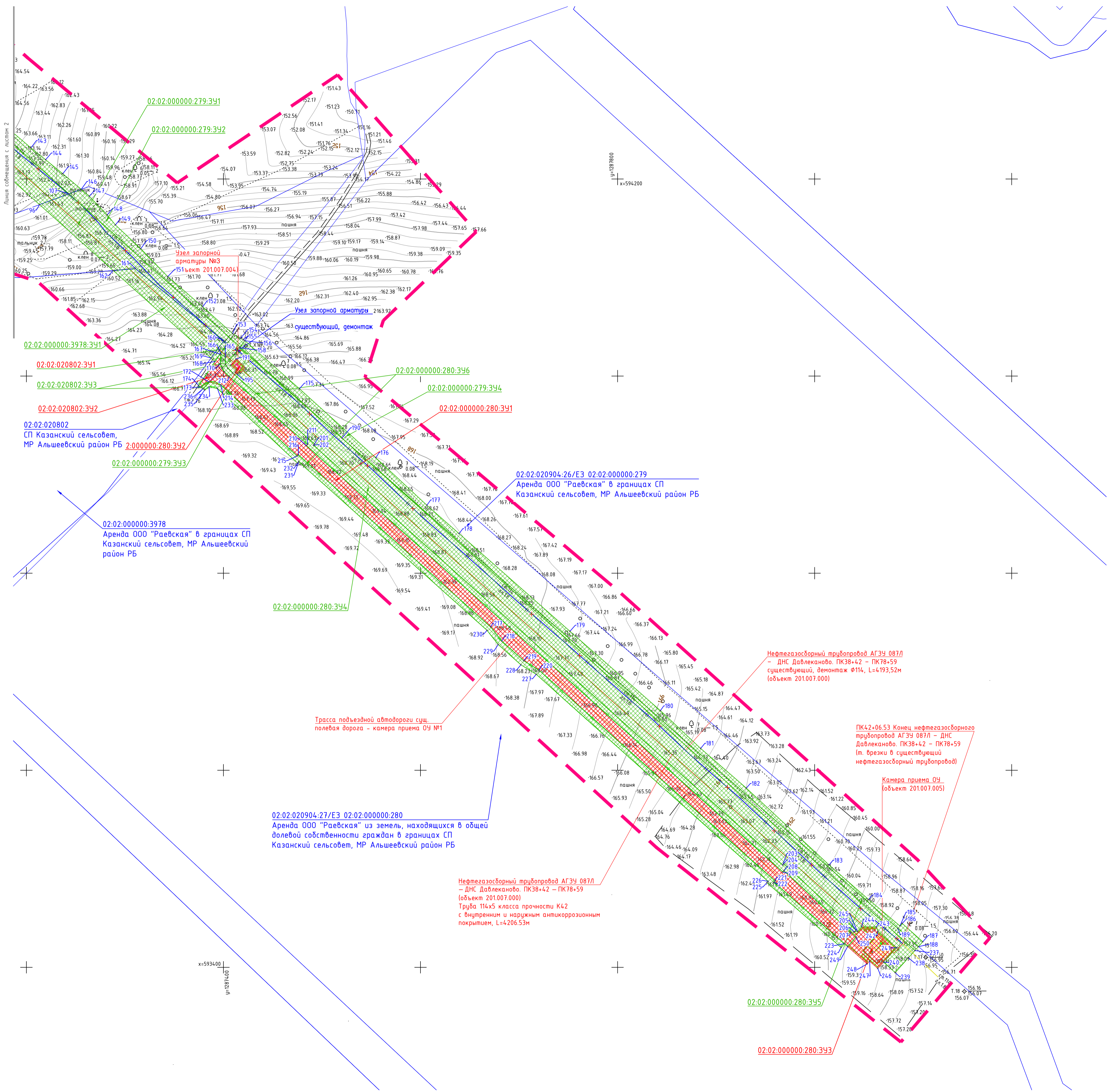


Схема совмещения листов

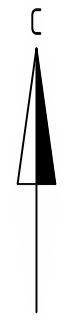


УСЛОВНЫЕ ОБОЗНАЧЕНИЯ

- Граница проектирования
- Граница кадастрового участка
- Проектируемый нефтегазосборный трубопровод
- Проектируемая трасса ВЛ
- Площадный объект
- Образованный земельный участок (краткосрочная аренда)
- Образованный земельный участок (долгосрочная аренда)
- 1 2
3 4 - Номера характерных точек

1 Ведомость проектируемых земельных участков см. 60382-П-201.000.000-ПМУ-01-Т4-001 таблица 1
2 Ведомость координат поворотных точек границ земельных участков см. 60382-П-201.000.000-ПМУ-01-Т4-001 таблица 2

60382-П-201.000.000-ПМУ-01-Ч-03					
Техническое перевооружение промысловых трубопроводов Либенского нефтяного месторождения (202%)					
Изм.	Колуч.	Лист	N док.	Подпись	Дата
Разраб.	Икрафилов				18.11.20
Рук. сек.	Абдуллин				18.11.20
Проект межевания территории					Листов
					3
Чертеж межевания территории (1:2000)					ООО "РН-БашНИИнефть"
Н. комп.	Розожина				18.11.20
Нач. отд.	Манаев				18.11.20



ПК0 Начало нефтегазосборного трубопровода АГЗУ 087Л – ДНС Давлеканово. ПК105+55 – ПК129+05 (т. врезки в существующий нефтегазосборный трубопровод)

Камера пуска ОУ (объект 201.008.001)

02:02:000000:280:3У7

02:02:000000:280:3У8

02:02:020903:24/ЕЗ 02:02:000000:280
Аренда ООО "Раевская" из земель, находящихся в общей долевой собственности граждан в границах СП Казанский сельсовет, МР Альшеевский район РБ

Нефтегазосборный трубопровод АГЗУ 087Л – ДНС Давлеканово. ПК105+55 – ПК129+05 (объект 201.008.000)
Труба 114х5 класса прочности К42 с внутренним и наружным антикоррозионным покрытием, L=2722,76м

02:02:020903:118:3У1

02:02:020903:118:3У2

02:02:020903:118
Аренда Ахундов Руслан Айратович, в границах СП Казанский сельсовет, МР Альшеевский район РБ

02:02:000000:2521/ЕЗ 02:02:000000:279
Аренда ООО "Раевская" в границах СП Казанский сельсовет, МР Альшеевский район РБ

Нефтегазосборный трубопровод АГЗУ 087Л – ДНС Давлеканово. ПК105+55 – ПК129+05 существующий, демонтаж Ø114, L=2710,99м (объект 201.008.000)

02:02:020903:10/ЕЗ 02:02:000000:283
Аренда ООО "Раевская" в границах СП Казанский сельсовет, МР Альшеевский район РБ

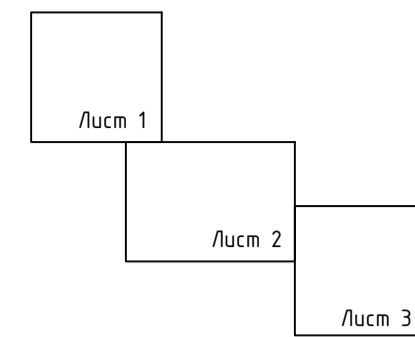
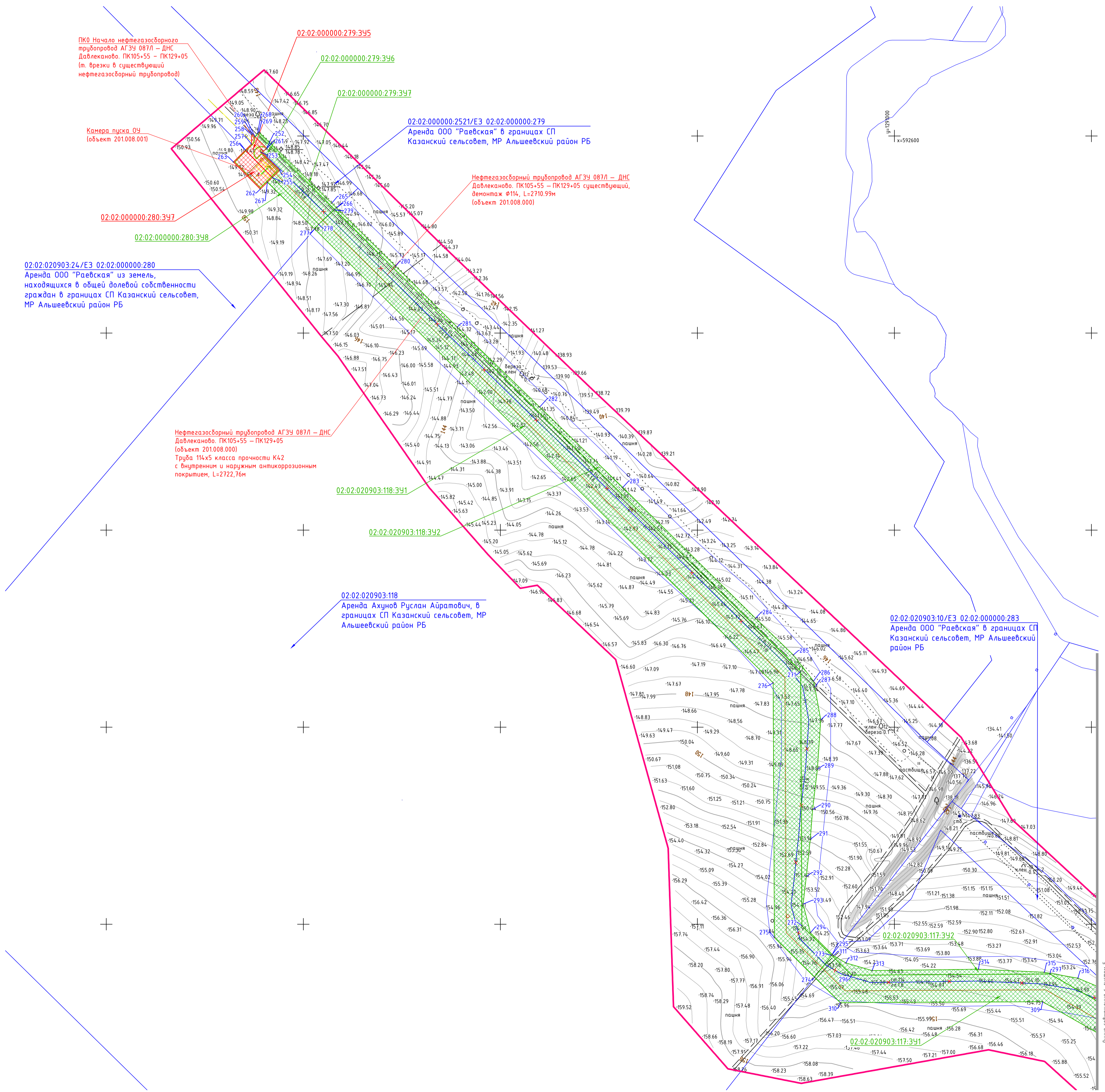
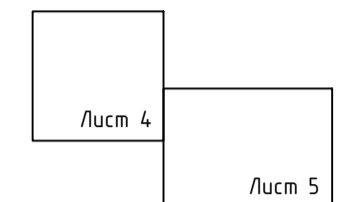


Схема совмещения листов



УСЛОВНЫЕ ОБОЗНАЧЕНИЯ

- Граница проектирования
- 02:02: - Граница кадастрового участка
- Проектируемый нефтегазосборный трубопровод
- Проектируемая трасса ВЛ
- Площадный объект
- 02:22 - Образующий земельный участок (краткосрочная аренда)
- 02:22 - Образующий земельный участок (долгосрочная аренда)
- 1 2
3 4 - Номера характерных точек

1 Ведомость проектируемых земельных участков сн. 60382-П-201.000.000-ПМУ-01-Т4-001 таблица 1
2 Ведомость координат поворотных точек границ земельных участков сн. 60382-П-201.000.000-ПМУ-01-Т4-001 таблица 2

60382-П-201.000.000-ПМУ-01-Ч-04				
Техническое перевооружение промысловых трубопроводов Либенского нефтяного месторождения (202г.)				
Изм.	Колуч.	Лист	№ док.	Подпись
Разраб.	Икрафиллов	18.11.20		
Рук. сек.	Абдуллин	18.11.20		
Проект нежизни территории			Сводный	Лист
			П	4
Чертеж нежизни территории (1:2000)				
И. комп.	Розожина	18.11.20		
Нач. отд.	Манашиев	18.11.20		
ООО "РН-БашНИИНефть"				

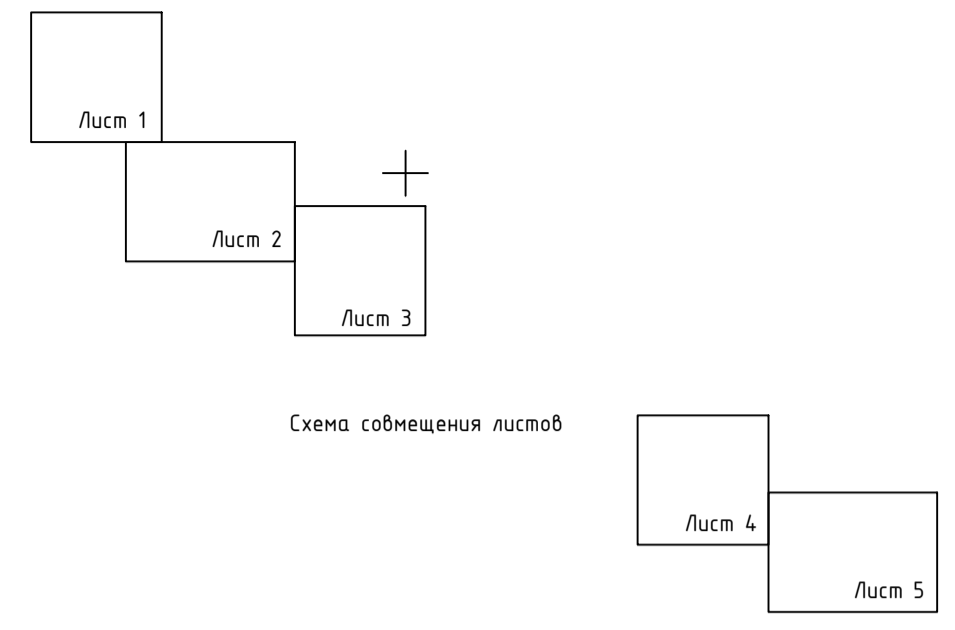

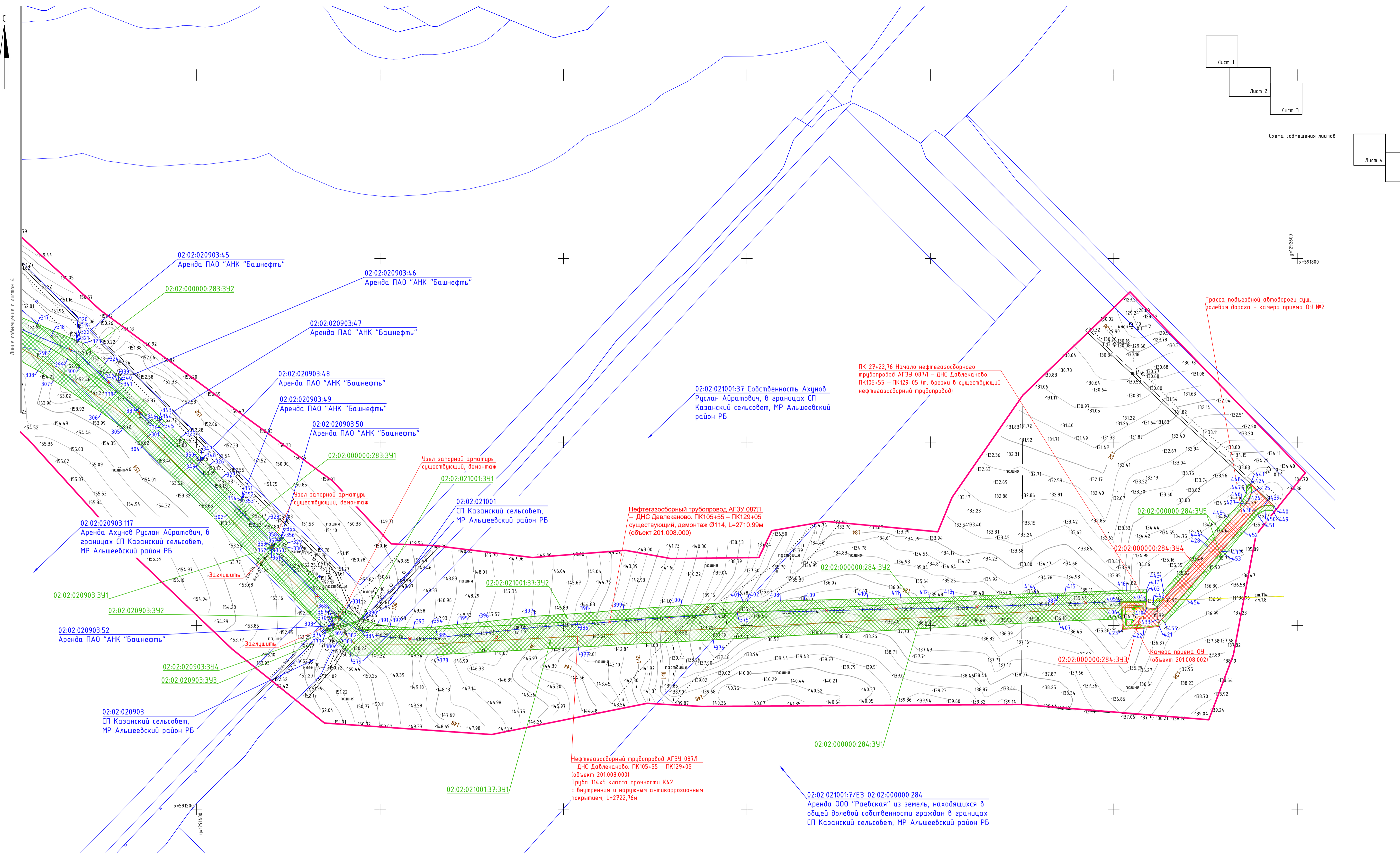


Схема совмещения листов



УСЛОВНЫЕ ОБОЗНАЧЕНИЯ

- Граница проектирования
- 02:02 - Граница кадастрового участка
- Проектируемый нефтегазоборный трубопровод
- Проектируемая трасса ВЛ
- - Площадный объект
- - Образцовый земельный участок (краткосрочная аренда)
- - Образцовый земельный участок (долгосрочная аренда)
- 1 2
3 4 - Номера характерных точек

1 Ведомость проектируемых земельных участков см. 60382-П-201.000.000-ПМУ-01-Т4-001 таблица 1
 2 Ведомость координат поворотных точек границ земельных участков см. 60382-П-201.000.000-ПМУ-01-Т4-001 таблица 2

60382-П-201.000.000-ПМУ-01-Ч-05				
Техническое перевооружение промысловых трубопроводов Либенского нефтяного месторождения (2024)				
Изм.	Колучь	Лист	№ док.	Подпись
Разраб.	Икрафидов	18.11.20		
Рук. сек.	Абдуллин	18.11.20		
Н. контр.	Розожина	18.11.20		
Нач. отд.	Манашев	18.11.20		
Проект межевания территории			Лист	Листов
Чертеж межевания территории (1:2000)			п	5
			ООО "РН-БашНИИНефть"	