



КАРАР
«09» июнь 2023 й

№ 5/63-221

РЕШЕНИЕ
«09» июня 2023 г.

О согласовании координатных и текстовых описаний узловых и поворотных точек городского поселения город Давлеканово муниципального района Давлекановский район Республики Башкортостан

В соответствии с Федеральным законом от 06 октября 2003 года № 131-ФЗ «Об общих принципах организации местного самоуправления в Российской Федерации» Совет городского поселения город Давлеканово муниципального района Давлекановский район Республики Башкортостан решил:

1. Согласовать координатные и текстовые описания узловых и поворотных точек в описании смежества городского поселения город Давлеканово муниципального района Давлекановский район Республики Башкортостан с сельским поселением Соколовский сельский совет муниципального района Давлекановский район Республики Башкортостан. (Приложение 1)
2. Согласовать координатные и текстовые описания узловых и поворотных точек в описании смежества городского поселения город Давлеканово муниципального района Давлекановский район Республики Башкортостан с сельским поселением Сергиопольский сельский совет муниципального района Давлекановский район Республики Башкортостан. (Приложение 1)
3. Настоящее решение подлежит опубликованию на официальном сайте Совета: <http://soviet-davlekanovo.ru> (раздел Поселения)
4. Контроль за исполнением настоящего решения возложить на постоянную комиссию по промышленности, городскому хозяйству, аграрным вопросам и экологии (председатель И.И.Мухамедзянов).

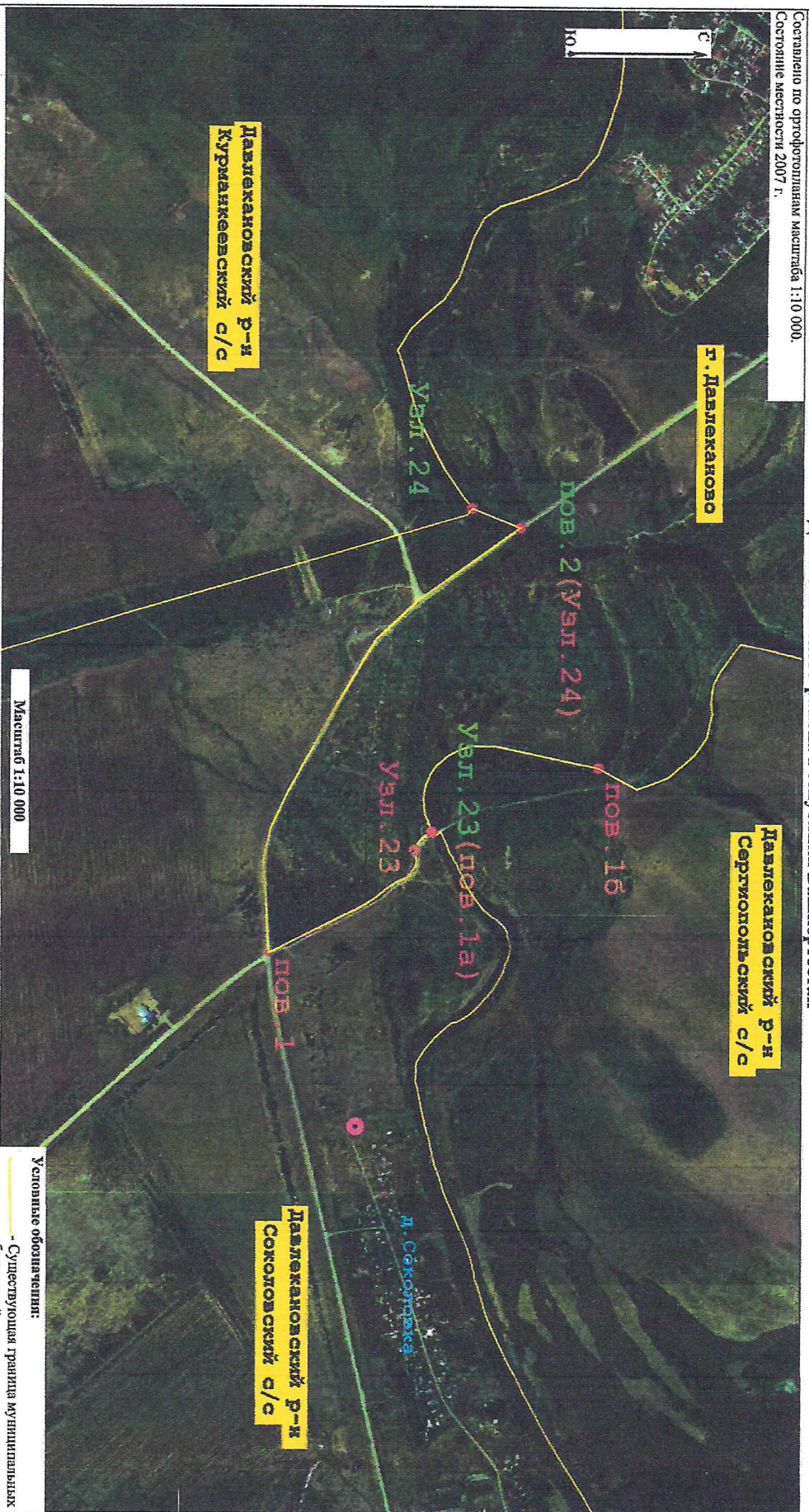
Председатель Совета



Афанасьев Л.Ю.

Материалы согласования описания местоположения границ муниципальных образований город Давлеканово, Сергиевский и Соколовский сельсоветы Давлекановского района Республики Башкортостан

Составлено по аэрофотограмметрическим материалам масштаба 1:10 000.
Созданные материалы 2007 г.



Масштаб 1:10 000

Условные обозначения:

- Существующая граница муниципальных образований
- Точка привязки
- **Узл. 23** - Наименование узловой точки по Закону Республики Башкортостан от 17.12.2004 № 126-з
- **Пов. 1** - Наименование поворотной точки по Закону Республики Башкортостан от 17.12.2004 № 126-з
- **Узл. 23** - Наименование узловой точки по проектной границе
- **Пов. 2** - Наименование поворотной точки по проектной границе

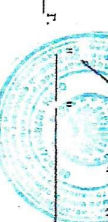
Глава Администрации городского поселения город Давлеканово
(подпись) М.И. Габоненко В.В.
(подпись) М.И. Габоненко В.В.

Начальник Отдела Министерства земельных и имущественных отношений Республики Башкортостан по Давлекановскому району и г. Давлеканово
(подпись) И.Г. Игумова И.Р.

Глава Администрации муниципального района Давлекановский район Республики Башкортостан
(подпись) М.И. Мухамедзянов И.Ф.

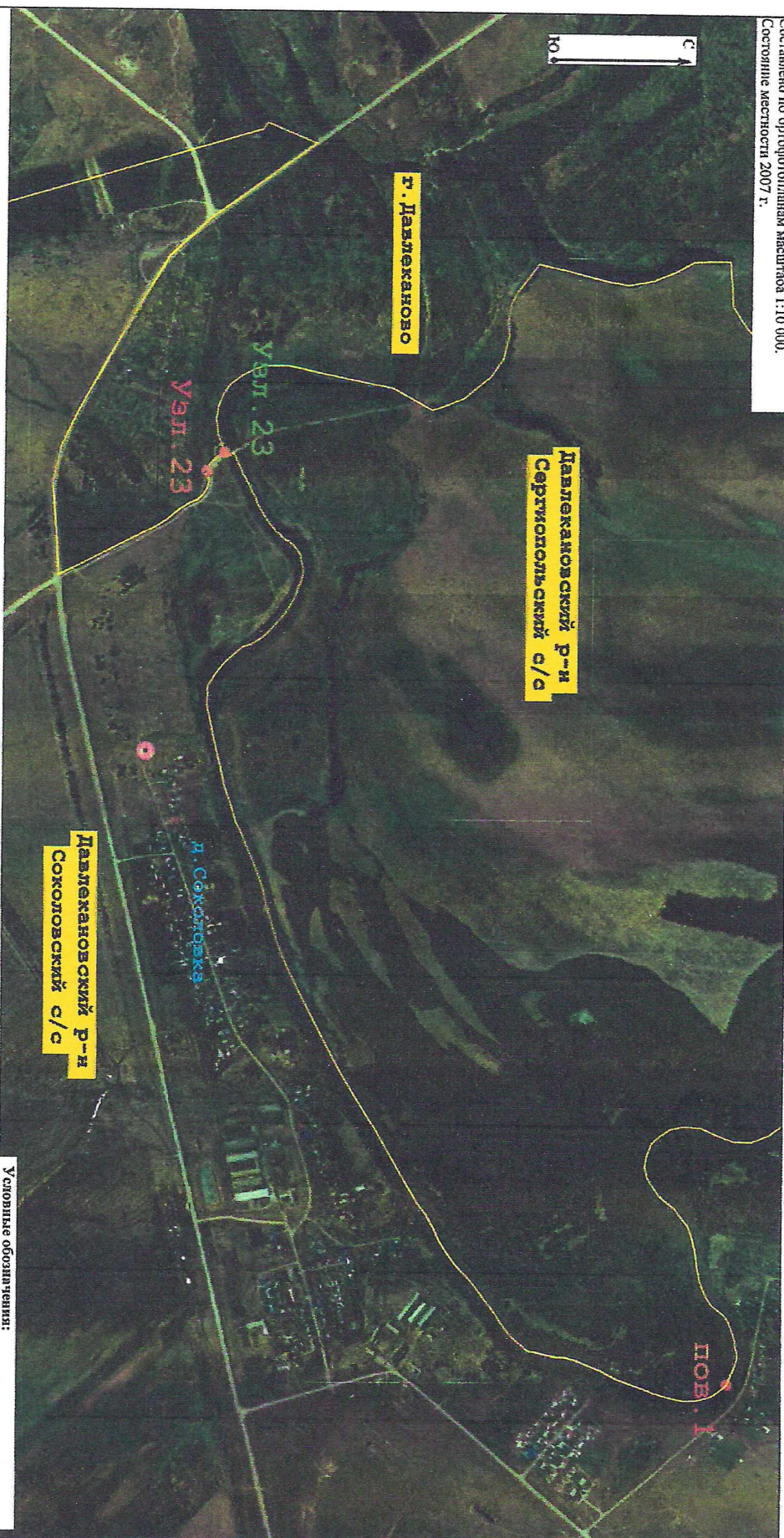
Глава Администрации СП Соколовский район Республики Башкортостан
(подпись) М.И. Шарифуллин А.К.

Глава Администрации СП Сергиевский район Республики Башкортостан
(подпись) М.И. Абдуллин А.З.



Материалы согласования описания местоположения границ муниципальных образований Соколовский и Сергиопольский сельсоветы Давлекановского района Республики Башкортостан

Составлено по ортофотопланам масштаба 1:10 000.
Состояние местности 2007 г.



Масштаб 1:10 000

Условные обозначения:

- Существующая граница муниципальных образований
- Точка привязки
- Уэл. 23** - Наименование узловой точки по Закону Республики Башкортостан от 17.12.2004 № 126-3
- ПОВ. 1** - Наименование поворотной точки по Закону Республики Башкортостан от 17.12.2004 № 126-3
- Уэл. 23** - Наименование узловой точки по проектной границе
- ПОВ. 1** - Наименование поворотной точки по проектной границе

Начальник Ордена Министерства земельных и имущественных отношений Республики Башкортостан Республики Башкортостан Давлеканово
ДОУХМЕНТОВ
Минунова И.Р.
регистрационный номер 120

Глава Администрации муниципального района Давлекановский район РБ
Мухамедзянов И.Ф.
М.П. (регистрационный номер) 120

Глава Администрации СП Соколовский сельсовет МР Давлекановский район РБ
Шарафутдинов А.К.
М.П. (регистрационный номер) 120

Глава Администрации СП Сергиопольский сельсовет МР Давлекановский район РБ
Абдуллин А.З.
М.П. (регистрационный номер) 120

Материалы согласования описания местоположения границ муниципальных образований Сертиопольский и Соколовский сельсоветы Давлекановского района Республики Башкортостан

Составлено по ортофотопланам масштаба 1:10 000.
Состояние местности 2007 г.



Масштаб 1:10 000

Условные обозначения:

- Шестугольная граница муниципальных образований
- Точка привязки
- Узл. 23** - Наименование узловой точки по Закону Республики Башкортостан от 17.12.2004 № 126-з
- ПОВ. 1** - Наименование поворотной точки по Закону Республики Башкортостан от 17.12.2004 № 126-з
- Узл. 23** - Наименование узловой точки по проректной границе
- пов. 1** - Наименование поворотной точки по проректной границе

Начальник Отдела Министерства земельных и имущественных отношений Республики Башкортостан по Давлекановскому району и

Мингунова И.Р.
(подпись)
М.П. (официальная печать)

20__ г.

Глава Администрации муниципального района Давлекановский район РБ

Мухамедзянов И.Ф.
(подпись)
М.П. (официальная печать)

20__ г.

Глава Администрации СП Соколовский сельсовет МР Давлекановский район РБ

Шарафутдинов А.К.
(подпись)
М.П. (официальная печать)

20__ г.

Глава Администрации СП Сертиопольский сельсовет МР Давлекановский район РБ

Абдуллин А.З.
(подпись)
М.П. (официальная печать)

20__ г.